

## PROTOKÓŁ Z PRZEBIEGU IV TECHNIKI KONSULTACYJNEJ W FORMIE DEBATY PUBLICZNEJ

### 1. Podstawa prawna przeprowadzenia konsultacji

Konsultacje przeprowadzone zostały zgodnie z **Zarządzeniem nr 47/21 Burmistrza Dąbrowy Białostockiej** z dnia 30 czerwca 2021 roku w sprawie przeprowadzenia konsultacji społecznych dotyczących przystąpienia do zmiany miejscowego planu zagospodarowania przestrzennego miasta Dąbrowa Białostocka.

### 2. Przedmiot konsultacji

Przedmiotem konsultacji była **Uchwała nr XXII/138/20 Rady Miejskiej w Dąbrowie Białostockiej** z dnia 23 grudnia 2020 r. w sprawie przystąpienia do zmiany miejscowego planu zagospodarowania przestrzennego miasta Dąbrowa Białostocka.

### 3. Termin i cel przeprowadzenia konsultacji

Celem konsultacji był:

1. Wzrost zainteresowania mieszkańców gminy procesem konsultacji społecznych w obszarze planowania i zagospodarowania przestrzennego.
2. Wzrost poziomu zrozumienia zmian, zaproponowanych w miejscowym planie oraz ich wpływu na usprawnienie procesów inwestycyjno-budowlanych poprzez informowanie mieszkańców w sposób ogólnodostępny (w języku nietechnicznym) i przekonujący.
3. Przekazanie informacji dotyczących realizacji polityki przestrzennej w gminie w sposób w obiektywny i profesjonalny.
4. Dotarcie do jak najszerszego grona osób zainteresowanych, których dotyczy zmiana miejscowego planu zagospodarowania przestrzennego.
5. Zebranie opinii, wniosków i rekomendacji dotyczących planowanych zmian.

Konsultacje w formie debaty publicznej odbyły się dnia **16.07.2021 r.**

#### 4. Tryb przeprowadzenia konsultacji

Ogłoszenie o konsultacjach pojawiło się dnia **15.04.2021** roku i zostało:

- opublikowane na stronie internetowej Urzędu Miejskiego w Dąbrowie Białostockiej [www.dabrowa-bial.pl](http://www.dabrowa-bial.pl)
- zamieszczone na stronie internetowej Urzędu Miejskiego w Dąbrowie Białostockiej w zakładce „Konsultacje społeczne”.

Na potrzeby zawiadomienia Interesariuszy o planowanych konsultacjach przygotowane zostały plakaty, ulotki, broszury informacyjne, rollup, które zostały wywieszone / wyłożone w zwyczajowo przyjętych miejscach. Do wykonania ww. materiałów wykorzystane zostały zakupione w ramach grantu: urządzenie wielofunkcyjne, laminator oraz laptop. Podczas debaty wykorzystane zostały mapy wielkoformatowe sfinansowane w ramach grantu oraz mapy A4, do wydruku których wykorzystane zostały zakupione w ramach grantu: laptop oraz urządzenie wielofunkcyjne.

Informacja o konsultacjach została rozpowszechniona za pomocą strony internetowej gminy, informacji w punkcie konsultacyjnym oraz za pomocą plakatów informacyjnych, ulotek oraz broszur o konsultacjach społecznych umieszczonych na:

- tablicach ogłoszeń Urzędu Miejskiego w Dąbrowie Białostockiej oraz
- w budynku Miejskiego – Gminnego Ośrodka Kultury w Dąbrowie Białostockiej,
- w budynku Szkoły Podstawowej w Dąbrowie Białostockiej,
- w budynku Zespołu Szkolno – Przedszkolnego w Różanymstoku,
- w Bibliotece w Dąbrowie Białostockiej,
- w Bibliotece w Różanymstoku,



- w Przedszkolu Samorządowym w Dąbrowie Białostockiej,
- w budynku Przedsiębiorstwa Gospodarki Komunalnej i Mieszkaniowej w Dąbrowie Białostockiej,
- w Miejskim Ośrodku Pomocy Społecznej w Dąbrowie Białostockiej.

Zaproszenie indywidualne do debaty publicznej zostało również skierowane drogą telefoniczną do radnych Rady Miejskiej, Rady Seniorów, Młodzieżowej Rady Miejskiej, harcerzy, przedstawicieli Miejsko – Gminnego Ośrodka Kultury w Dąbrowie Białostockiej, przedstawicieli organizacji pozarządowych (stowarzyszenia lokalne, koła gospodyń).

W budynku Urzędu Miejskiego w Dąbrowie Białostockiej materiały były dostępne do pobrania w trzech punktach: na parterze w holu budynku, w punkcie konsultacyjnym w pokoju nr 6 na parterze budynku, na I piętrze przy wejściu do sekretariatu / pokoju Burmistrza.

W Punkcie Konsultacyjnym można było uzyskać informacje odnośnie procedowanego planu miejscowego od pracownika merytorycznie przygotowanego. Dostępne były wydrukowane ankiety, które można było wypełnić w specjalnie przygotowanym miejscu w pokoju nr 6 w budynku Urzędu Miejskiego w Dąbrowie Białostockiej.

Dodatkowo została uruchomiona podstrona Konsultacje społeczne, na której umieszczano wszystkie informacje związane z ogłoszeniem, promocją oraz przebiegiem konsultacji społecznych: [http://dabrowabialostocka.sam3.pl/strona-3386-konsultacje\\_spoeczne.html](http://dabrowabialostocka.sam3.pl/strona-3386-konsultacje_spoeczne.html)

## 5. Przebieg konsultacji

Deбата publiczna odbyła się w 2 terminach: 16.07.2021 r. o godzinie 9:00 oraz 16.07.2021 r. o godzinie 12:00. W każdym spotkaniu wzięło udział po 37 osób. Deбата została przeprowadzona w budynku Urzędu Miejskiego w Dąbrowie Białostockiej przy

ul. Solidarności 1. Każda z nich trwała po 4 x 45 minut. Na potrzeby zawiadomienia Interessariuszy o planowanych konsultacjach opracowane zostały plakaty i ulotki, broszury informacyjne oraz rollup, które wywieszone/wyłożone zostały w zwyczajowo przyjętych miejscach. Do wykonania ww. materiałów wykorzystane zostały zakupione w ramach grantu: urządzenie wielofunkcyjne, laptop oraz laminator. Zespół przygotował również materiały promocyjne, które podczas debaty otrzymał każdy z Uczestników. W uzgodnieniu z projektantem i Ekspertem został określony zakres i forma debaty oraz opracowane i wykonane zostały materiały merytoryczne. W ramach materiałów merytorycznych i poglądowych Zespół zadaniowy przygotował ze środków grantu mapy terenu poddanego konsultacjom, które zostały udostępnione w trakcie trwania debaty publicznej (laptop, urządzenie wielofunkcyjne); mapy wielkoformatowe; formularz ankiety konsultacyjnej (laptop, urządzenie wielofunkcyjne). Dodatkowo materiały udostępnione zostały na stronie Gminy Dąbrowa Białostocka. Sala została przygotowana tak, aby każdy z uczestników mógł zająć wygodne miejsce oraz miał warunki do swobodnego zadawania pytań oraz wyrażania swojej opinii i wniosków. W debacie wziął czynny udział Ekspert ds. planowania przestrzennego (udział sfinansowany ze środków grantu) oraz pracownicy merytoryczni Urzędu Miejskiego w Dąbrowie Białostockiej. W trakcie debaty jej Uczestnicy za pomocą zakupionych w ramach grantu mikrofonów (zestaw nagłośnieniowy) zapoznani zostali z procedurą planowania przestrzennego oraz miejscem konsultacji społecznych w procesie planowania, rodzajami dokumentów planistycznych, podstawowymi założeniami planowanych zmian w miejscowym planie zagospodarowania przestrzennego, przeprowadzona została moderowana dyskusja z udziałem Eksperta ds. planowania przestrzennego. W celu umożliwienia komunikacji pomiędzy uczestnikami konsultacji a przedstawicielami urzędu oraz w celu zachowania odstępów pomiędzy uczestnikami zgodnie z Wytocznymi sanitarnymi dotyczącymi bezpiecznych warunków przeprowadzania w okresie stanu epidemii spotkań, wykorzystane zostały mikrofony (zestaw nagłośnieniowy) w celu realizacji



debaty publicznej z udziałem eksperta, m. in. przez osobę prowadzącą w celu efektywnego porozumiewania się ze słuchaczami i sprawnego prowadzenia konsultacji. Interesariusze zapoznali się z treścią materiałów merytorycznych oraz stanem obecnym i planowanymi zmianami planu miejscowego. Uczestnicy konsultacji zobaczyli jak zmieni się zagospodarowanie przestrzenne przedmiotowego terenu. Każdy uczestnik debaty otrzymał materiały promocyjne. W trakcie debaty Uczestnicy zadawali pytania (zestaw nagłościeniowy), wypełnili ankietę w wersji papierowej, przekazali opinie oraz złożyli uwagi do projektu planu. W trakcie debaty dostępny był zimny bufet wraz z ciepłymi i zimnymi napojami. Liczba uczestników została potwierdzona za pomocą listy obecności oraz relacji fotograficznej (zakupiony w ramach grantu aparat fotograficzny). Po zakończeniu wszystkie ankiety, opinie i uwagi uzyskane w trakcie jej trwania zostały zebrane i dołączone do protokołu z przebiegu debaty.

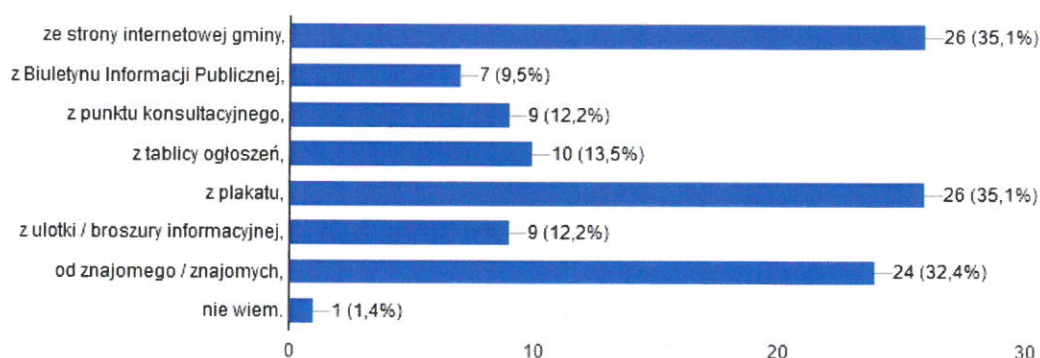
Liczba uczestników łącznie: 74 w tym: przedstawiciele urzędu, ekspert, przedstawiciele instytucji pozarządowych – Rada Seniorów, harcerze, przedstawiciele Miejsko-Gminnego Ośrodka Kultury w Dąbrowie Białostockiej.

Liczba zebranych ankiet: 74.

## Wyniki przeprowadzonych konsultacji:

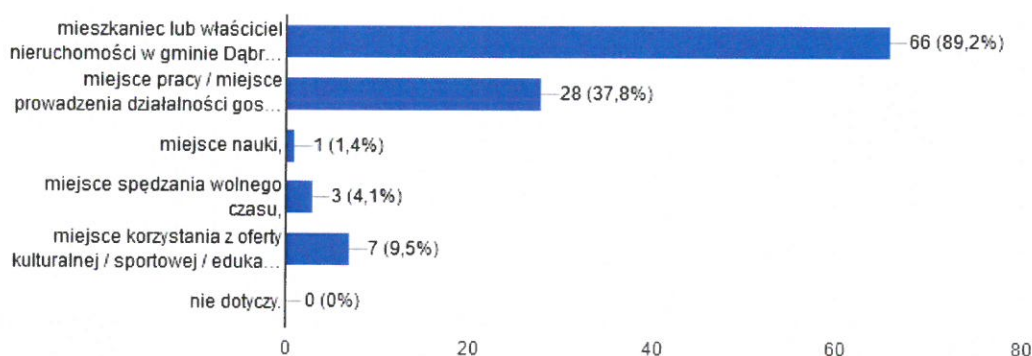
**1. W jaki sposób dowiedział(a) się Pan / Pani o prowadzonych konsultacjach społecznych dot. zmiany miejscowego planu zagospodarowania przestrzennego miasta Dąbrowa Białostocka? (można zaznaczyć kilka odpowiedzi)**

74 odpowiedzi



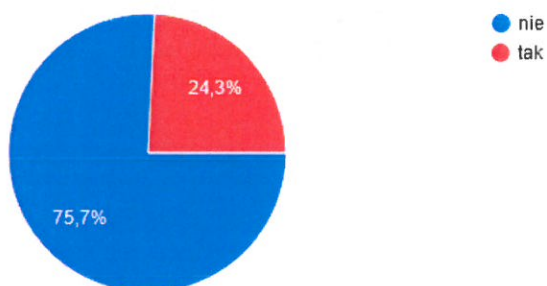
**2. Jaki jest Pani / Pana związek z miastem Dąbrowa Białostocka?**

74 odpowiedzi



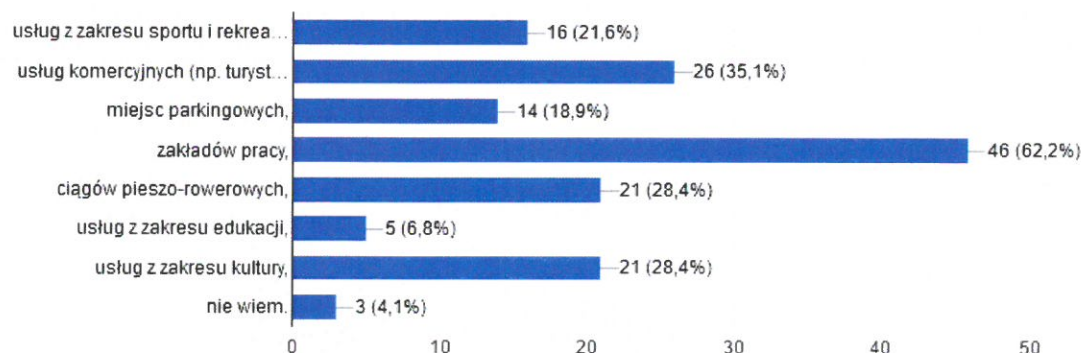
3. Czy posiada Pan / Pani nieruchomości na terenie miasta Dąbrowa Białostocka objętego zmianą miejscowego planu zagospodarowania przestrzennego?

74 odpowiedzi



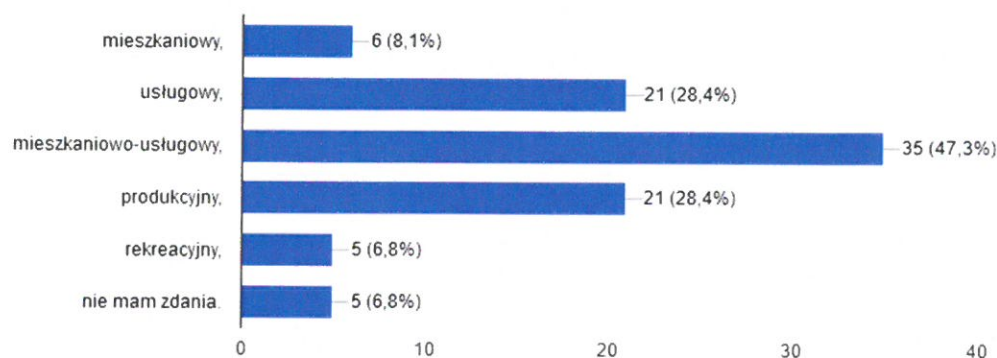
4. Czego według Pani / Pana najbardziej brakuje w mieście Dąbrowa Białostocka? (proszę zaznaczyć maksymalnie trzy odpowiedzi)

74 odpowiedzi



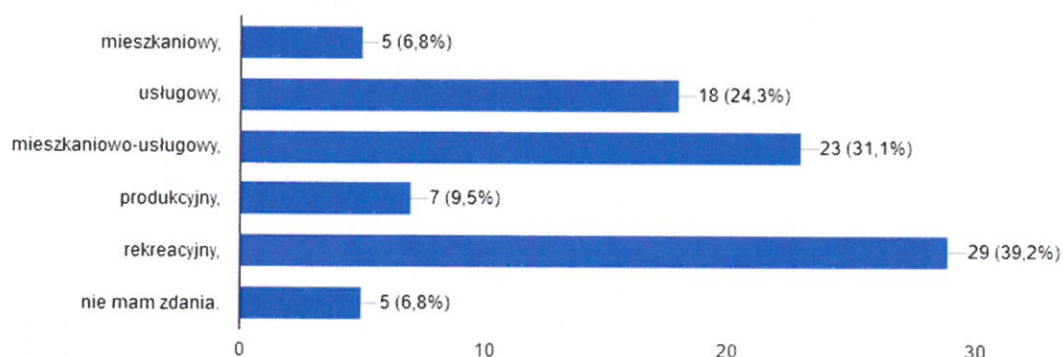
5. Jakie funkcje Pani / Pana zdaniem powinien pełnić obszar ul. Kunawina objęty opracowaniem zmiany miejscowego planu zagospodarowania przestrzennego?

74 odpowiedzi



6. Jakie funkcje Pani/Pana zdaniem powinien pełnić obszar Placu Kościuszki objęty opracowaniem zmiany miejscowego planu zagospodarowania przestrzennego?

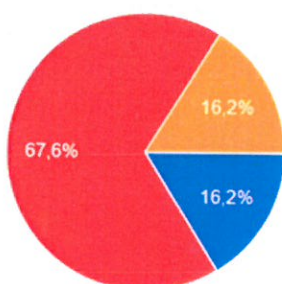
74 odpowiedzi





7. Czy ma Pani / Pan wiedzę na temat działania Urzędu Miejskiego w Dąbrowie Białostockiej w zakresie planowania przestrzennego?

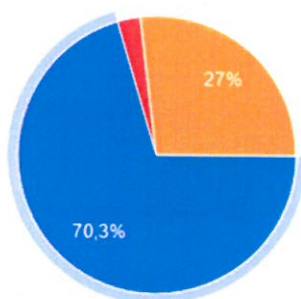
74 odpowiedzi



- tak, posiadam dużą wiedzę na ten temat
- moja wiedza jest cząstkowa
- nic mi nie wiadomo

8. Czy chciałaby / chciałby Pani / Pan aby w przyszłości przeprowadzano konsultacje społeczne w stosunku do innych dokumentów planistycznych?

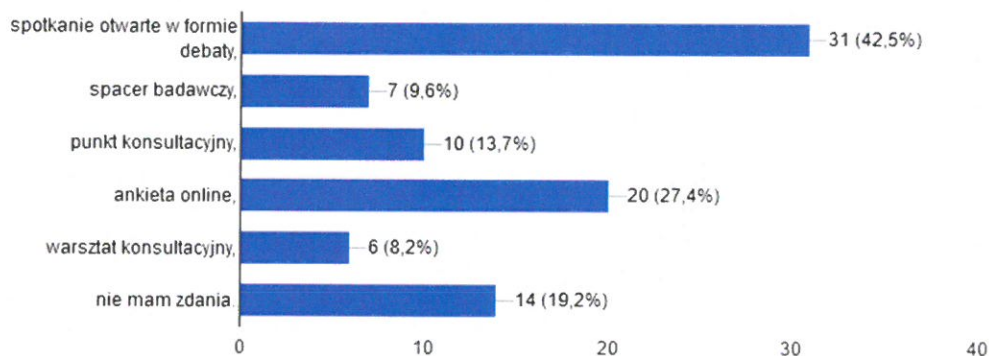
74 odpowiedzi



- tak
- nie
- nie mam zdania

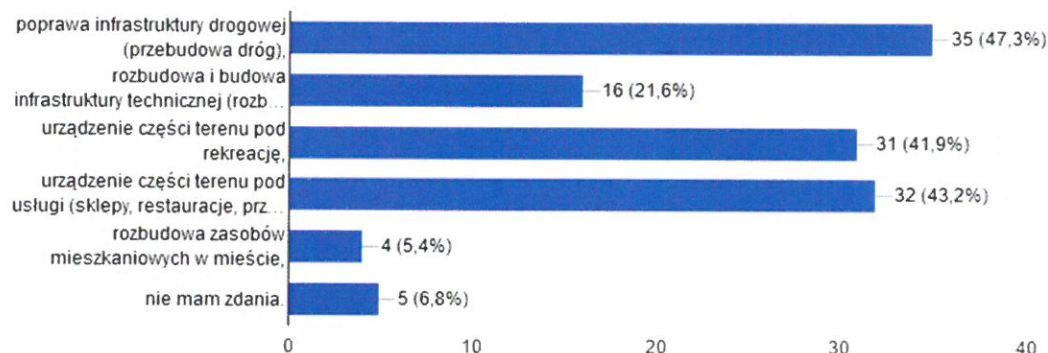
**9. Z której techniki konsultacji społecznych chciałaby / chciałby Pani / Pan skorzystać w przyszłości?**

74 odpowiedzi



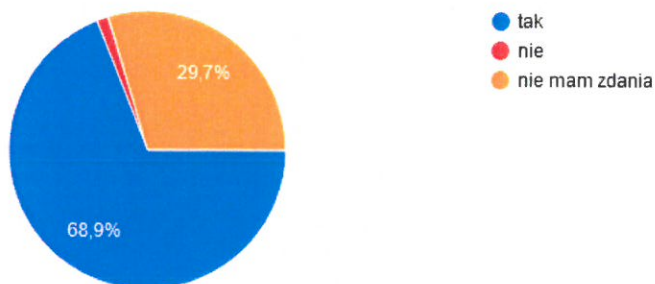
**10. Jakie kwestie chciałaby / chciałby Pani / Pan rozwiązać za pomocą zmiany miejscowego planu zagospodarowania przestrzennego?**

74 odpowiedzi



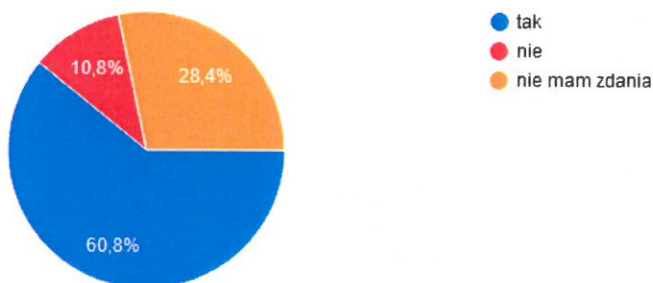
11. Czy jest Pani / Pan, za zwiększeniem terenu miasta pod inwestycje turystyczne? (można wybrać jedną odpowiedź)

74 odpowiedzi



12. Czy jest Pani / Pan, za zmianą funkcji użytków rolnych i nieużytków na zabudowę mieszkalną, rekreacyjną i usługową? (można wybrać jedną odpowiedź)

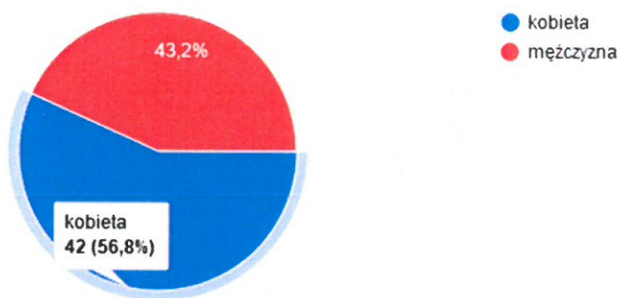
74 odpowiedzi





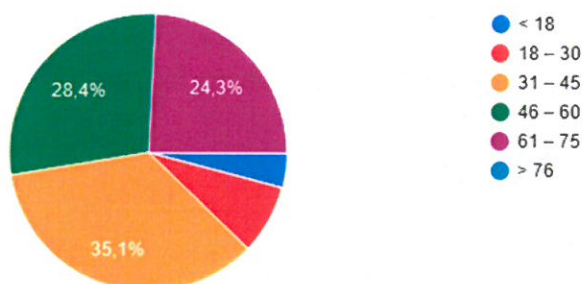
13. Płeć:

74 odpowiedzi



14. Wiek:

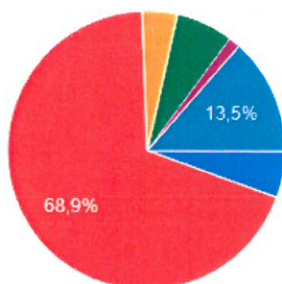
74 odpowiedzi





### 15. Status zawodowy:

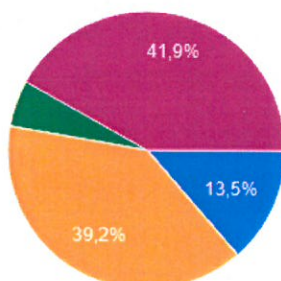
74 odpowiedzi



- uczeń / student,
- osoba pracująca,
- osoba prowadząca działalność gospodarczą,
- osoba zajmująca się domem,
- osoba bezrobotna,
- emeryt / rencista.

### 16. Wykształcenie:

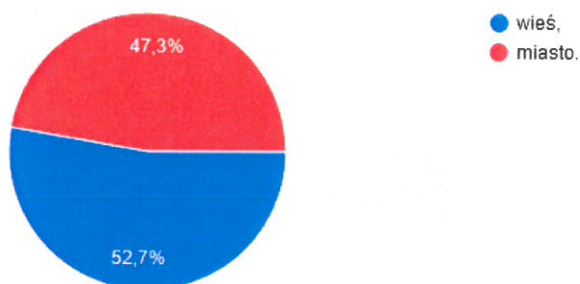
74 odpowiedzi



- podstawowe,
- gimnazjalne,
- średnie,
- zawodowe,
- wyższe.

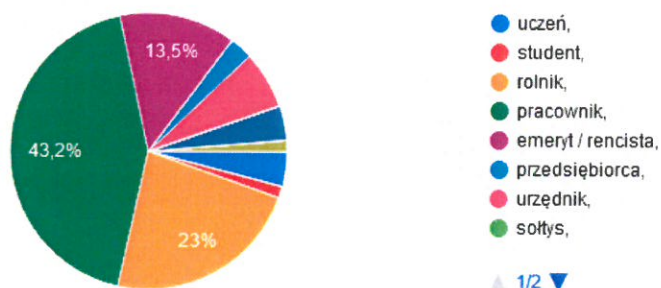
### 17. Miejsce zamieszkania:

74 odpowiedzi



### 18. Grupa społeczna:

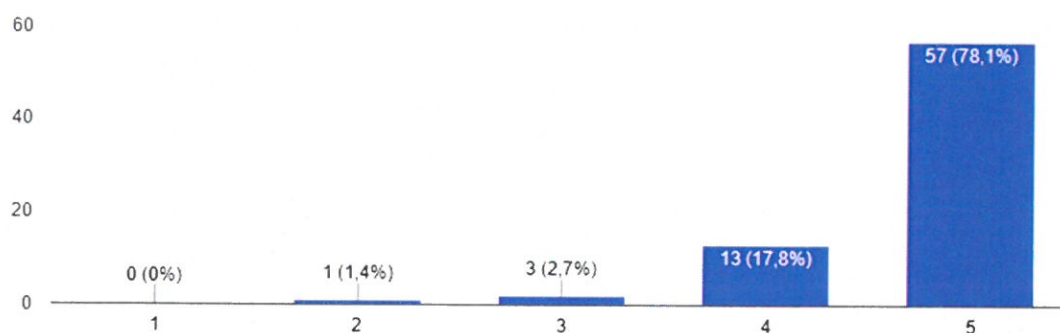
74 odpowiedzi





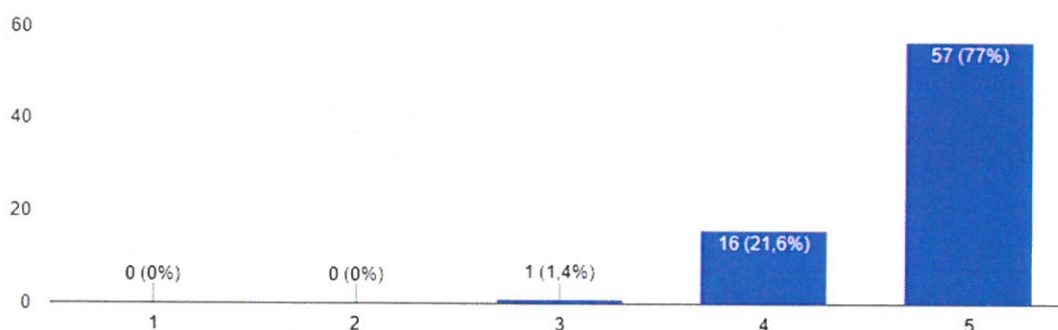
19. Czy czas spotkania konsultacyjnego był odpowiedni?

74 odpowiedzi



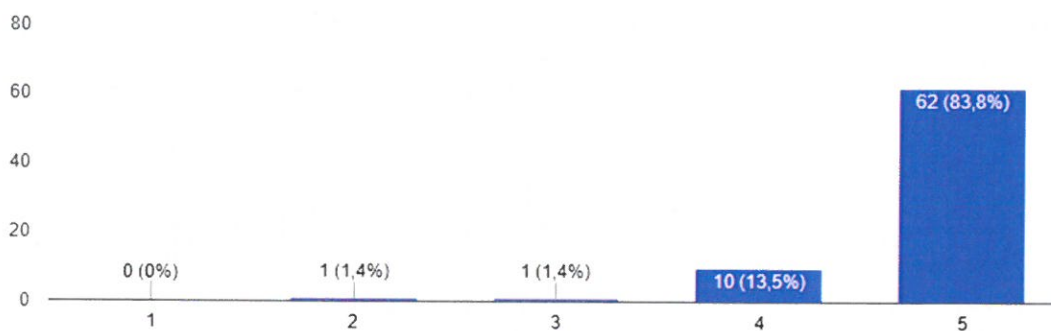
20. Czy materiały dotyczące konsultacji są zrozumiałe?

74 odpowiedzi



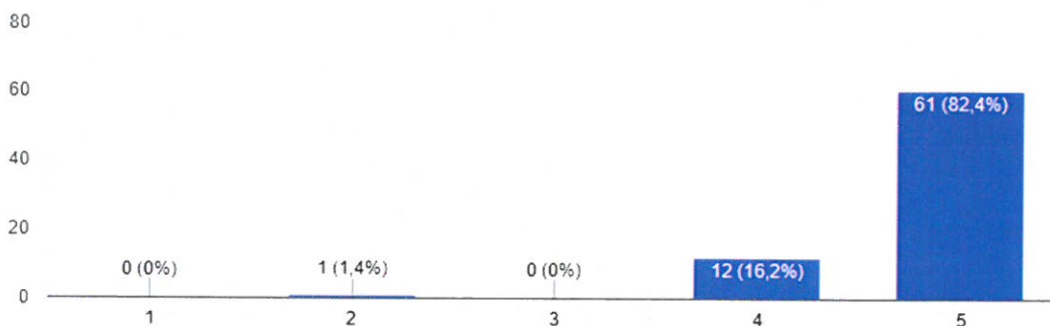
**21. Czy miejsce spotkania jest wygodne i spełnia oczekiwania?**

74 odpowiedzi



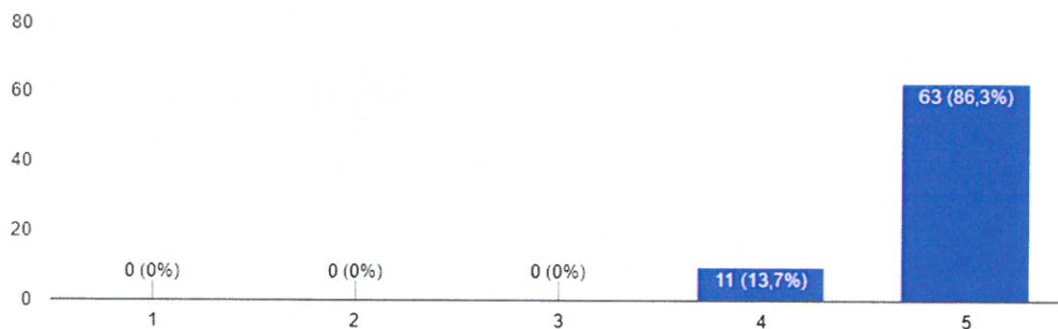
**22. Czy spotkanie było dobrze przygotowane?**

74 odpowiedzi



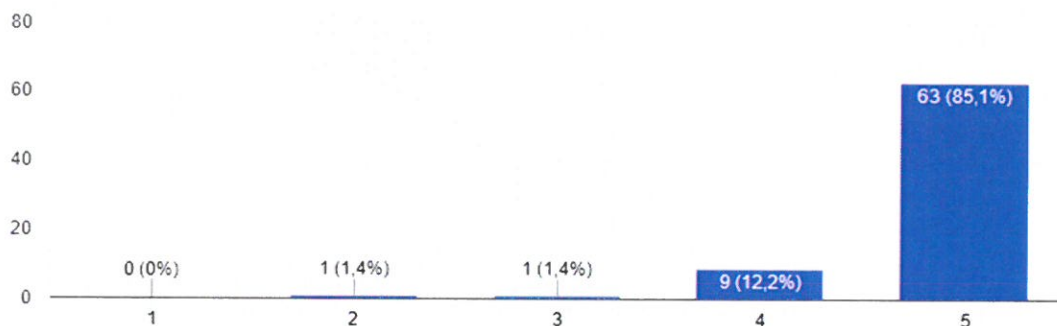
**23. Czy sposób zaprezentowania problemu i informacji był zrozumiały?**

74 odpowiedzi



**24. Czy miał/a Pan / Pani swobodną możliwość przekazania swojej opinii, uwagi?**

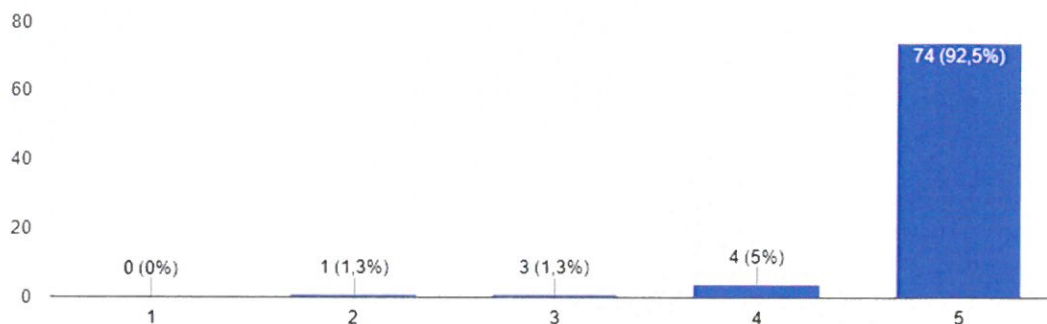
74 odpowiedzi





25. Czy jest Pan/Pani zadowolony/a z uczestnictwa w spotkaniu konsultacyjnym?

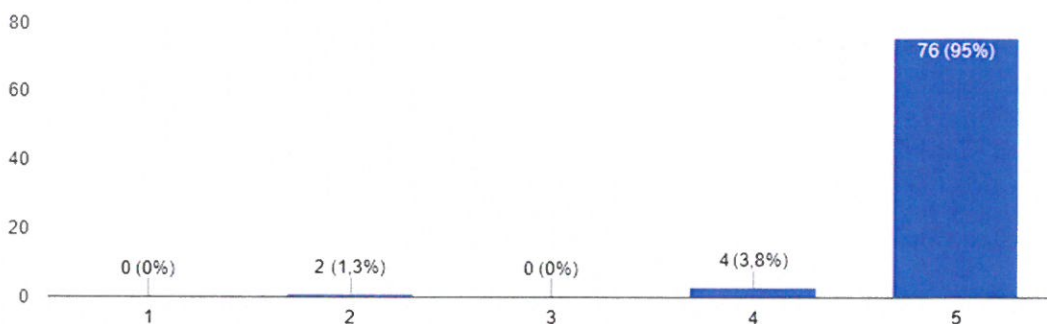
82 odpowiedzi



2

26. Czy poleciłby Pan/Pani udział w takim spotkaniu innym osobom?

82 odpowiedzi



Niniejszy protokół podlega:

- 1) podaniu do publicznej wiadomości na stronie internetowej Urzędu miejskiego w Dąbrowie Białostockiej [www.dabrowa-bial.pl](http://www.dabrowa-bial.pl),
- 2) na tablicy ogłoszeń w Urzędzie Miejskim w Dąbrowie Białostockiej,
- 3) podaniu do publicznej wiadomości w Biuletynie Informacji Publicznej,
- 4) przekazaniu do Grantodawcy.

Dąbrowa Białostocka, 04.08.2021 r.

*Katarzyna Szubowska*

/podpis Koordynatora zespołu zadaniowego/

Zatwierdzam

04.08.2021 r.

**BURMISTRZ**

*mgr Artur Gajlewicz*

/data i podpis Wójta/Burmistrza lub osoby upoważnionej/