



# RAPORT

## Z PRZEBIEGU REALIZACJI INDYWIDUALNEGO PLANU KONSULTACJI

### ETAP I MIASTO DĄBROWA BIAŁOSTOCKA



**Na temat Uchwały nr XXII/138/20 Rady Miejskiej w Dąbrowie Białostockiej z dnia 23 grudnia 2020 r. w sprawie przystąpienia do zmiany miejscowego planu zagospodarowania przestrzennego miasta Dąbrowa Białostocka**

*Konsultacje społeczne realizowano w ramach projektu grantowego pt. „Konsultacje społeczne metodą na podniesienie jakości w obszarze planowania i zagospodarowania przestrzennego”, Działanie 2.19 „Usprawnienie procesów inwestycyjno-budowlanych i planowania przestrzennego”, projekt współfinansowany przez Unię Europejską ze środków Europejskiego Funduszu Społecznego w ramach Programu Operacyjnego Wiedza Edukacja Rozwój 2014-2020.*

**Dąbrowa Białostocka, 20 sierpnia 2021 r.**



NASZA SUWAŁSZCZYŹNA Projekt współfinansowany przez Unię Europejską ze środków Europejskiego Funduszu Społecznego w ramach Programu Operacyjnego Wiedza Edukacja Rozwój 2014-2020

## SPIS TREŚCI

<b>1. Identyfikacja tematu konsultacji</b>	<b>3</b>
<b>2. Przygotowanie urzędu do konsultacji</b>	<b>5</b>
<b>3. Przygotowanie planu konsultacji</b>	<b>7</b>
<b>4. Wdrożenie planu konsultacji poprzez współpracę z mieszkańcami na etapie tworzenia koncepcji oraz tworzenia projektu planu/studium.</b>	<b>9</b>
4.1. Podstawa prawna przeprowadzenia konsultacji	9
4.2. Przygotowanie materiałów informacyjnych, poglądowych i merytorycznych oraz akcja informacyjno-promocyjna konsultacji społecznych.	10
4.3. Wdrożenie wybranych technik prowadzenia konsultacji	18
4.3.1. Technika konsultacji I – punkt konsultacyjny	18
4.3.2. Technika konsultacji internetowa II – e-konsultacje	25
4.3.3. Technika konsultacji internetowa III – spacer badawczy	28
4.3.3. Technika konsultacji internetowa IV - debata publiczna	34
<b>5. Informacja o wynikach konsultacji i wnioskach do planu</b>	<b>40</b>
<b>6. Informacja o dalszym postępowaniu dotyczącym konsultowanego dokumentu zgodnie z procedurą planistyczną</b>	<b>68</b>
<b>7. Podsumowanie</b>	<b>69</b>



## 1. Identyfikacja tematu konsultacji

Gmina Dąbrowa Białostocka w dniu 3 stycznia 2020 r. złożyła **deklarację o uczestnictwie** w projekcie "Konsultacje społeczne metodą na podniesienie jakości w obszarze planowania i zagospodarowania przestrzennego", Działanie 2.19 „Usprawnienie procesów inwestycyjno-budowlanych i planowania przestrzennego”, projekt współfinansowany przez Unię Europejską ze środków Europejskiego Funduszu Społecznego w ramach Programu Operacyjnego Wiedza Edukacja Rozwój 2014-2020.

Na podstawie złożonej deklaracji Gmina zobowiązała się do wyznaczenia 3 pracowników do odbycia szkolenia i warsztatów z zakresu planowania przestrzennego oraz partycypacji społecznej, zobowiązała się do zastosowania minimum 3 technik konsultacji w tym co najmniej jednej internetowej oraz do opracowania we współpracy z Grantodawcą indywidualnego planu konsultacji, z którego wynikać będzie wartość grantu oraz oświadczyła, że posiada obowiązujące studium uwarunkowań i kierunków zagospodarowania przestrzennego obejmującego teren gminy i teren miasta Dąbrowa Białostocka i przyjmie uchwałę o przystąpieniu do dokumentu planistycznego nie później niż w ciągu 6 miesięcy od czasu złożenia przez władzę gminy deklaracji uczestnictwa w projekcie. W celu realizacji projektu Gmina Dąbrowa Białostocka w dniu 23 grudnia 2020 roku podjęła Uchwałę nr XXII/138/20 Rady Miejskiej w Dąbrowie Białostockiej w sprawie przystąpienia do zmiany miejscowego planu zagospodarowania przestrzennego miasta Dąbrowa Białostocka.

Identyfikacja tematu konsultacji nastąpiła na podstawie dokonanej przez Urząd Miejski analizy potrzeb zmiany planu i głównych kierunków planowanych zmian. Temat konsultacji to zmiana miejscowego planu zagospodarowania przestrzennego miasta Dąbrowa Białostocka na podstawie Uchwały nr XXII/138/20 Rady Miejskiej w Dąbrowie Białostockiej z dnia 23 grudnia 2020 r. w sprawie przystąpienia do zmiany miejscowego planu zagospodarowania przestrzennego miasta Dąbrowa Białostocka. Ustalono przedmiot i temat konsultacji, główne kierunki zmian oraz cele pogłębionych konsultacji społecznych. Celem planowanej zmiany dokumentu planistycznego była rewitalizacja terenów zdegradowanych oraz umożliwienie zagospodarowania tych terenów zgodnie z nową / planowaną funkcją.

Głównym kierunkiem zmian jest wyznaczenie terenów pod lokalizację zabudowy wielofunkcyjnej (mieszkaniowo – usługowej).

Jako przedmiot konsultacji wskazano planowane sposoby przyszłego zagospodarowania i użytkowania nieruchomości, które będą przedmiotem ustaleń





opracowywanej obecnie zmiany miejscowego planu zagospodarowania przestrzennego części miasta Dąbrowa Białostocka dla następujących obszarów:

- I. OBSZAR NR 1 – ul. Kunawina - działka nr ew.: 573/90 o pow. 0,7355ha (obręb 0001 Dąbrowa Białostocka) – teren byłego POM-u
- II. OBSZAR NR 2 – Plac Kościuszki – dz. nr ew.: 186 (o pow. 0,0539ha), dz. nr ew. 187 (o pow. 0,0754 ha), dz. nr ew. 656 (o pow. 0,0894 ha), dz. nr ew. 188/2 (o pow. 0,0262 ha), dz. nr ew. 189/1 (o pow. 0,0430 ha), dz. nr ew. 190/2 (o pow. 0,0168 ha) – teren byłego dworca PKS

Przedmiotowym opracowaniem objęte zostały tereny o łącznej pow. 1,0402 ha

Dla OBSZARU NR 1 – ul. Kunawina - działka nr ew.: 573/90 o pow. 0,7355ha (obręb 0001 Dąbrowa Białostocka) – teren byłego POM-u –planuje się zmianę zmianą przeznaczenia terenu z PTB 3 na 1MWU.

Obowiązujący plan miejscowy dla obszaru nr 1 określa przeznaczenie PTB 3 – przeznaczenie podstawowe jednostki terenowej – duże obiekty służące działalności gospodarczej, tereny obiektów o średniej powierzchni działki nie mniejszej niż 5000 m<sup>2</sup> i łącznej powierzchni użytkowej nie mniejszej niż 3000 m<sup>2</sup>, wraz z ich zapleczeniami, podjazdami, miejscami postojowymi, zielenią towarzyszącą i zewnętrznymi urządzeniami infrastruktury technicznej; przeznaczeniem towarzyszącym jednostki terenowej mogą być usługi różne, administracja, służby publiczne i usługi celu publicznego.

Wniosek dot. obszaru przy ul. Kunawina został złożony w maju 2019 r. przez właściciela nieruchomości. Wnioskuje on o zmianę zapisu w planie z terenu przemysłowego na teren pod zabudowę mieszkalno – usługową. Wnioskodawca zamierza przeznaczyć teren m.in. pod zabudowę mieszkaniową wielorodzinną oraz przedszkole.

W związku z powyższym, tj. planami właściciela terenu oraz potrzebami mieszkańców miasta, w tym miejscu planuje się wprowadzenie funkcji - 1MWU – zabudowy mieszkaniowej wielorodzinnej i usługowej.

Dla OBSZARU NR 2 – Plac Kościuszki – dz. nr ew.: 186, 187, 656, 188/2, dz. nr ew. 189/1, 190/2– teren byłego dworca PKS –planuje się zmianę przeznaczenia terenu z KDA 1, ZP 2 I UU 8 na 1U/MN

Obowiązujący plan miejscowy dla obszaru nr 2 określa przeznaczenia:

KDA 1 – przeznaczenie podstawowe jednostki terenowej – dworzec autobusowy, przeznaczenie towarzyszące jednostki terenowej – drobne usługi



handlu i gastronomii jako niewielka kubatura wbudowana w obiekt funkcji podstawowej.

UU 8 - przeznaczenie podstawowe jednostki terenowej – usługi różne – bez przesądzania ich profilu – oznacza tereny obiektów usługowych w rozumieniu § 7 pkt 8, wydzielone lub funkcjonalnie związane z tymi obiektami, wraz z ich zapleczeniami, podjazdami, miejscami postojowymi, zielenią towarzyszącą i zewnętrznymi urządzeniami infrastruktury technicznej.

ZP 2 - przeznaczenie podstawowe jednostki terenowej – zieleń publiczna – oznacza tereny zieleni urządzonej ogólnodostępnej o charakterze rekreacyjnym – parki, skwery, zieleńce oraz ciągi takiej zieleni o charakterze izolacyjnym, z wyłączeniem zieleni osiedlowej i pasów zieleni w obrębie terenów komunikacji.

Wniosek dotyczący obszaru przy Placu Kościuszki został złożony w październiku 2020 r. również przez właściciela nieruchomości. Wnioskuje on o ustalenie przeznaczenia terenu planowanej inwestycji na zabudowę wielofunkcyjną (mieszkaniowo – usługową) – zabudowa jednorodzinna z możliwością lokalizacji usług na parterach budynków. Wnioskodawca uzależnia realizację planowanego zamierzania inwestycyjnego od korekty w zapisach planu miejscowego.

W związku z zamiarami właściciela działek oraz oczekiwaniami mieszkańców miasta, w tym miejscu planuje się wprowadzenie funkcji 1U/MN – zabudowy usługowej z dopuszczeniem funkcji mieszkalnych.

## 2. Przygotowanie urzędu do konsultacji

Gmina Dąbrowa Białostocka zamieściła na stronie internetowej [http://dabrowabialostocka.sam3.pl/strona-3386-konsultacje\\_spoleczne.html](http://dabrowabialostocka.sam3.pl/strona-3386-konsultacje_spoleczne.html) w dniu 15.04.2021 r. informację o przystąpieniu do udziału w projekcie pod nazwą „Konsultacje społeczne metodą na podniesienie jakości w obszarze planowania i zagospodarowanie przestrzennego” wraz z informacją o pomocy uzyskanej z Unii Europejskiej oraz zamieszczenie znaku Funduszy Europejskich z nazwą Programu i znaku Unii Europejskiej z nazwą Europejski Fundusz Społeczny.

Zgodnie ze sprawozdaniem kwartalnym nr 1, w okresie od 15.04.2021 r. do 30.06.2021 r. wykonano następujące czynności:

1. Sporządzono i zaakceptowano Indywidualny Plan Konsultacji dla I etapu konsultacji.



2. Zamieszczono na stronie internetowej [www.dabrowa-bial.pl](http://www.dabrowa-bial.pl) informację o przystąpieniu do udziału w projekcie pod nazwą „Konsultacje społeczne metodą na podniesienie jakości w obszarze planowania i zagospodarowanie przestrzennego” wraz z informacją o pomocy uzyskanej z Unii Europejskiej oraz zamieszczenie znaku Funduszy Europejskich z nazwą Programu i znaku Unii Europejskiej z nazwą Europejski Fundusz Społeczny.
3. Umieszczono plakaty z informacjami na temat projektu, w tym z informacjami dotyczącymi wsparcia finansowego, w siedzibie Urzędu Miejskiego przy ul. Solidarności 1, 16 – 200 Dąbrowa Białostocka, w miejscu ogólnodostępnym i łatwo widocznym, takim jak Tablica informacyjna w holu budynku.
4. Sporządzono pisemną informację o celu zmiany planu i głównych kierunkach zmian – informacja z dnia 04.05.2021 r. na podstawie uchwały nr XXII/138/20 Rady Miejskiej w Dąbrowie Białostockiej z dnia 23 grudnia 2020 r. w sprawie przystąpienia do zmiany miejscowego planu zagospodarowania przestrzennego miasta Dąbrowa Białostocka

W celu prawidłowej realizacji procesu konsultacji społecznych wyznaczono gospodarza konsultacji – Burmistrza Dąbrowy Białostockiej – Artura Gajlewicza oraz wydano Zarządzenie nr 27/2021z dnia 05 maja 2021 roku w sprawie powołania Zespołu zadaniowego do realizacji I etapu/etapów projektu „Konsultacje społeczne metodą na podniesienie jakości w obszarze planowania i zagospodarowania przestrzennego ”współfinansowanego ze środków Europejskiego Funduszu Społecznego, w ramach Programu Operacyjnego Wiedza Edukacja Rozwój 2014-2020, dotyczącego Uchwały nr XXII/138/20 Rady Miejskiej w Dąbrowie Białostockiej z dnia 23 grudnia 2020 r. w sprawie przystąpienia do zmiany miejscowego planu zagospodarowania przestrzennego miasta Dąbrowa Białostocka, na podstawie którego w skład zespołu powołano:

1. Koordynatora projektu – Katarzynę Sztukowską, podinspektora w Referacie Budownictwa, Rolnictwa i Gospodarki Komunalnej w Urzędzie Miejskim w Dąbrowie Białostockiej
2. Specjalistę ds. Obsługi projektu I – Mariana Lichanów, kierownika Referatu Budownictwa, Rolnictwa i Gospodarki Komunalnej Urzędu Miejskiego w Dąbrowie Białostockiej
3. Specjalistę ds. Obsługi projektu II – Martę Buchutę, podinspektora w Referacie Budownictwa, Rolnictwa i Gospodarki Komunalnej w Urzędzie Miejskim w Dąbrowie Białostockiej

Zespół zadaniowy przypominał obowiązujący w gminie regulamin konsultacji społecznych: uchwała NR XXIX/178/17 Rady Miejskiej w Dąbrowie Białostockiej z



dnia 24 kwietnia 2017 r. w sprawie określenia zasad i trybu prowadzenia konsultacji społecznych z mieszkańcami Gminy Dąbrowa Białostocka. Na podstawie analizy treści Uchwały ustalono, że pogłębione konsultacje społeczne prowadzone będą zgodnie z obowiązującym prawem miejscowym.

W dniu 05.05.2021 r. wyznaczono następujących trzech pracowników urzędu do udziału w indywidualnych warsztatach i szkoleniach:

1. Koordynatora projektu – Katarzynę Sztukowską, podinspektora w Referacie Budownictwa, Rolnictwa i Gospodarki Komunalnej w Urzędzie Miejskim w Dąbrowie Białostockiej
2. Specjalistę ds. Obsługi projektu I – Marianę Lichanów, kierownika Referatu Budownictwa, Rolnictwa i Gospodarki Komunalnej Urzędu Miejskiego w Dąbrowie Białostockiej
3. Specjalistę ds. Obsługi projektu II – Martę Buchutę, podinspektora w Referacie Budownictwa, Rolnictwa i Gospodarki Komunalnej w Urzędzie Miejskim w Dąbrowie Białostockiej

Grantodawca zapewnił przeprowadzenie przeszkolenia wskazanych osób w formie indywidualnych warsztatów i szkoleń. .

Na danym etapie nastąpiła identyfikacja zasobów urzędu, które mogą być wykorzystane podczas konsultacji: sala w budynku Urzędu Miejskiego w Dąbrowie Białostockiej (wymaga doposażenia w tablicę), strona internetowa gminy, strona BIP gminy, tablice ogłoszeń.

### 3. Przygotowanie planu konsultacji

Na danym etapie określono cel oraz zakres i zasięg konsultacji społecznych. Głównymi celami przeprowadzenia konsultacji były:

1. Wzrost zainteresowania mieszkańców gminy procesem konsultacji społecznych w obszarze planowania i zagospodarowania przestrzennego.
2. Wzrost poziomu zrozumienia zmian, zaproponowanych w miejscowym planie oraz ich wpływu na usprawnienie procesów inwestycyjno-budowlanych poprzez informowanie mieszkańców w sposób ogólnodostępny (w języku nietechnicznym) i przekonujący.
3. Przekazanie informacji dotyczących realizacji polityki przestrzennej w gminie w sposób w obiektywny i profesjonalny.



4. Dotarcie do jak najszerszego grona osób zainteresowanych, których dotyczy zmiana miejscowego planu zagospodarowania przestrzennego.
5. Zebranie opinii, wniosków i rekomendacji dotyczących planowanych zmian.

Zakres konsultacji obejmował zmianę przeznaczenia działek, które będą przedmiotem ustaleń opracowywanej obecnie zmiany miejscowego planu zagospodarowania przestrzennego części miasta Dąbrowa Białostocka dla następujących obszarów:

- I. OBSZAR NR 1 – ul. Kunawina - działka nr ew.: 573/90 o pow. 0,7355ha (obręb 0001 Dąbrowa Białostocka) – teren byłego POM-u
- II. OBSZAR NR 2 – Plac Kościuszki – dz. nr ew.: 186 (o pow. 0,0539ha), dz. nr ew. 187 (o pow. 0,0754 ha), dz. nr ew. 656 (o pow. 0,0894 ha), dz. nr ew. 188/2 (o pow. 0,0262 ha), dz. nr ew. 189/1 (o pow. 0,0430 ha), dz. nr ew. 190/2 (o pow. 0,0168 ha) – teren byłego dworca PKS

Zasięg przeprowadzonych konsultacji był lokalny - zmiana konsultowanego dokumentu planistycznego dotyczyła bezpośrednio spraw istotnych dla mieszkańców określonej części gminy. Konsultowane zmiany zawarte w dokumencie planistycznym wpisują się w Plan Rozwoju Lokalnego Gminy Dąbrowa Białostocka na lata 2016 - 2020 - Uchwała nr XV/90/16 Rady Miejskiej w Dąbrowie Białostockiej z dnia 11 marca 2016 r. w sprawie przyjęcia Planu Rozwoju Lokalnego Gminy Dąbrowa Białostocka na lata 2016 – 2020 oraz są zgodne ze Studium uwarunkowań i kierunków zagospodarowania przestrzennego Miasta Dąbrowa Białostocka, opracowanym na podstawie uchwały nr XLII/269/18 Rady Miejskiej w Dąbrowie Białostockiej z dnia 14 września 2018 r. Gmina przewidywała dość spore zainteresowanie mieszkańców konsultacjami, lokalna społeczność interesuje się rozwojem miasta oraz planowanymi kierunkami zmian. Przewidywane zainteresowanie tematem konsultacji jest duże - wskazuje na to wstępna diagnoza, na podstawie której można stwierdzić, że występuje zainteresowanie ze strony właścicieli gruntów, którzy wnioskowali o zmianę przeznaczenia gruntów oraz interes publiczny reprezentowany przez Gminę - dążenie do rozwoju społeczno-gospodarczego terenów.

Zidentyfikowano potencjalnych interesariuszy konsultacji, jako:

- użytkowników projektowanej przestrzeni;
- członków lokalnej społeczności (w tym m.in. mieszkańców; przedstawicieli instytucji gminnych, członków Rady Seniorów, członków Młodzieżowej Rady Miejskiej, radnych Rady Miejskiej w Dąbrowie Białostockiej);
- inwestorów oraz właścicieli (w tym obecnych i potencjalnych);



- przedstawiciele władz (urzędników Urzędu Miejskiego w Dąbrowie Białostockiej, Sołtysów sołectw położonych na obszarze Gminy Dąbrowa Białostocka).

Na podstawie powyższych czynności dokonano doboru technik konsultacji w celu prawidłowej realizacji konsultacji społecznych zgodnie z zasadą, że przynajmniej jedna technika konsultacyjna musi być techniką internetową. Następnie stworzono harmonogram działań, w tym celu opracowano szczegółowy plan działań oraz kosztorys realizacji poszczególnych technik konsultacji. Dokonano identyfikacji zasobów na zewnątrz urzędu oraz określono kanały informacji o konsultacjach społecznych/ wynikach konsultacji społecznych oraz materiały informacyjne, poglądowe i merytoryczne.

Na podstawie sporządzonego planu konsultacji Gmina Dąbrowa Białostocka podpisała **umowę o powierzenie grantu** w dniu 15 kwietnia 2021 r. wraz załącznikiem nr 1 (Indywidualny Plan Konsultacji dla Gminy Dąbrowa Białostocka) oraz Załącznikiem nr 2 (Harmonogram rzeczowo-finansowy realizacji IPK).

## 4. Wdrożenie planu konsultacji poprzez współpracę z mieszkańcami na etapie tworzenia koncepcji oraz tworzenia projektu planu/studium.

### 4.1. Podstawa prawna przeprowadzenia konsultacji

Konsultacje przeprowadzone zostały zgodnie z Zarządzeniem nr 47/21 Burmistrza Dąbrowy Białostockiej z dnia 30 czerwca 2021 roku w sprawie przeprowadzenia konsultacji społecznych dotyczących przystąpienia do zmiany miejscowego planu zagospodarowania przestrzennego miasta Dąbrowa Białostocka oraz zgodnie z uchwałą NR XXIX/178/17 Rady Miejskiej w Dąbrowie Białostockiej z dnia 24 kwietnia 2017 r. w sprawie określenia zasad i trybu prowadzenia konsultacji społecznych z mieszkańcami Gminy Dąbrowa Białostocka.

## 4.2. Przygotowanie materiałów informacyjnych, poglądowych i merytorycznych oraz akcja informacyjno-promocyjna konsultacji społecznych.

Ogłoszenie o konsultacjach pojawiło się dnia **15.04.2021** roku i zostało:

- opublikowano na stronie internetowej gminy: [www.dabrowa-bial.pl](http://www.dabrowa-bial.pl)
- zamieszczone na BIP Urzędu Gminy w zakładce „Konsultacje społeczne”  
[http://dabrowabialostocka.sam3.pl/strona-3386-konsultacje\\_spoeczne.html](http://dabrowabialostocka.sam3.pl/strona-3386-konsultacje_spoeczne.html)

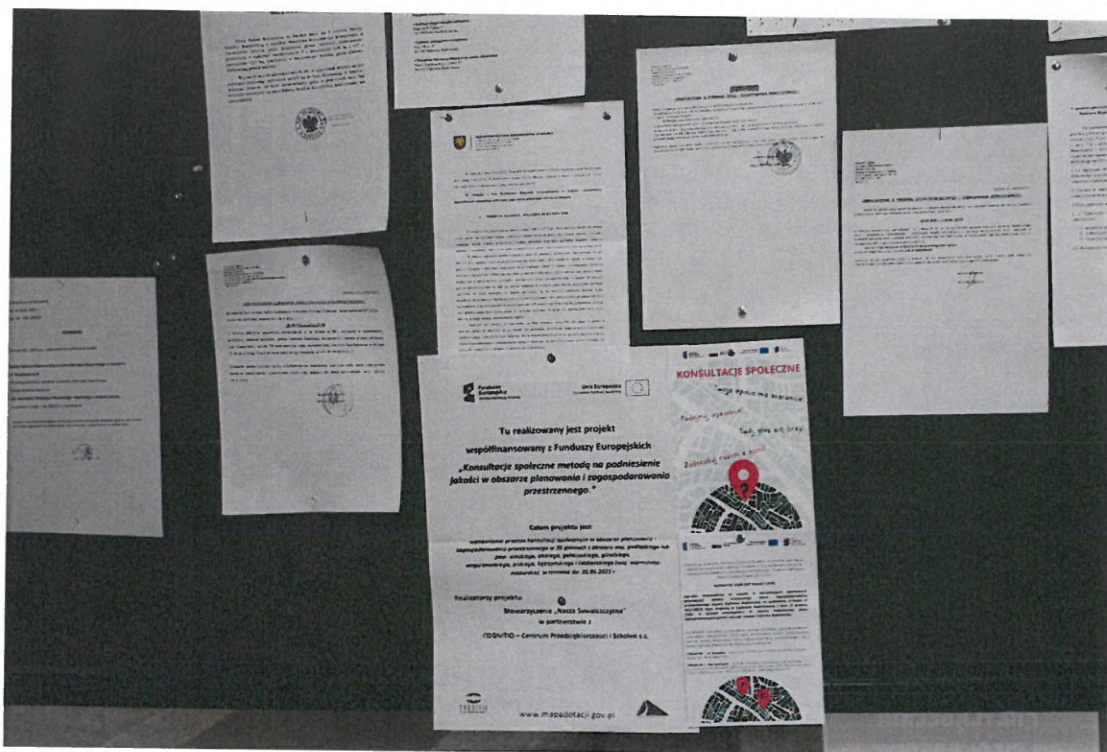
Na potrzeby zawiadomienia Interesariuszy o planowanych konsultacjach przygotowane zostały plakaty, ulotki, broszury informacyjne, rollup,-y które zostały wywieszone / wyłożone w zwyczajowo przyjętych miejscach. Do wykonania ww. materiałów wykorzystane zostały środki grantowe oraz zakupione w ramach grantu: urządzenie wielofunkcyjne, aparat fotograficzny, laminator oraz laptop. Podczas konsultacji wykorzystane zostały mapy wielkoformatowe sfinansowane w ramach grantu oraz mapy A4, do wydruku których wykorzystane zostały zakupione w ramach grantu: laptop oraz urządzenie wielofunkcyjne.

Informacja o konsultacjach została rozpowszechniona za pomocą strony internetowej gminy, informacji w punkcie konsultacyjnym oraz za pomocą plakatów informacyjnych, ulotek oraz broszur o konsultacjach społecznych umieszczonych na:

- tablicach ogłoszeń Urzędu Miejskiego w Dąbrowie Białostockiej oraz
- w budynku Miejskiego – Gminnego Ośrodka Kultury w Dąbrowie Białostockiej,
- w budynku Szkoły Podstawowej w Dąbrowie Białostockiej,
- w budynku Zespołu Szkolno – Przedszkolnego w Różanymstoku,
- w Bibliotece w Dąbrowie Białostockiej,
- w Bibliotece w Różanymstoku,
- w Przedszkolu Samorządowym w Dąbrowie Białostockiej,
- w budynku Przedsiębiorstwa Gospodarki Komunalnej i Mieszkaniowej w Dąbrowie Białostockiej,



- w Miejskim Ośrodku Pomocy Społecznej w Dąbrowie Białostockiej.



Zaproszenie indywidualne do debaty publicznej zostało również skierowane drogą telefoniczną do radnych Rady Miejskiej, Rady Seniorów, Młodzieżowej Rady Miejskiej, harcerzy, przedstawicieli Miejsko – Gminnego Ośrodka Kultury w Dąbrowie Białostockiej, przedstawicieli organizacji pozarządowych (stowarzyszenia lokalne, koła gospodyń).

W budynku Urzędu Miejskiego w Dąbrowie Białostockiej materiały były dostępne do pobrania w trzech punktach: na parterze w holu budynku, w punkcie konsultacyjnym w pokoju nr 6 na parterze budynku, na I piętrze przy wejściu do sekretariatu / pokoju Burmistrza.







W Punkcie Konsultacyjnym można było uzyskać informacje odnośnie procedowanego planu miejscowego od pracownika merytorycznie przygotowanego. Dostępne były wydrukowane ankiety, które można było wypełnić w specjalnie przygotowanym miejscu w pokoju nr 6 w budynku Urzędu Miejskiego w Dąbrowie Białostockiej.

Dodatkowo została uruchomiona podstrona Konsultacje społeczne, na której umieszczano wszystkie informacje związane z ogłoszeniem, promocją oraz przebiegiem konsultacji społecznych: [http://dabrowabialostocka.sam3.pl/strona-3386-konsultacje\\_spoeczne.html](http://dabrowabialostocka.sam3.pl/strona-3386-konsultacje_spoeczne.html). Obsługa informatyczna konsultacji odbywała się na podstawie środków grantowych na wszystkich etapach procesu, w tym obsługa prowadzenia wszystkich technik konsultacyjnych w zakresie umieszczania na stronie internetowej Gminy/BIP i podstronie „Konsultacje społeczne” informacji o planowanych konsultacjach, o ich przebiegu i rezultatach, umieszczanie na stronie internetowej Gminy materiałów merytorycznych i poglądowych, pozwalających na zapoznanie się z zakresem planowanego dokumentu, w tym uchwała intencyjna z załącznikiem graficznym, fotogaleria terenu poddanego konsultacjom, itp., współpraca przy opracowaniu formularza online ankiety do e-konsultacji, udostępnienie ankiety online, współpraca przy analizie otrzymanych odpowiedzi.

### **Materiały informacyjne, poglądowe i merytoryczne:**

#### **1. Plakat informacyjny**



**Fundusze Europejskie**  
Wiedza Edukacja Rozwój



**Rzeczpospolita  
Polska**

**Unia Europejska**  
Europejski Fundusz Społeczny



BURMISTRZ DĄBROWY BIAŁOSTOCKIEJ  
serdecznie zaprasza mieszkańców do udziału w  
**KONSULTACJACH SPOŁECZNYCH**  
dotyczących zmiany miejscowego planu zagospodarowania przestrzennego  
miasta Dąbrowa Białostocka



**Odwiedź punkt konsultacyjny:**  
14 lipca 2021r. - 04 sierpnia 2021r.  
w godz. 7:30 - 15:30  
w Urzędzie Miejskim p. 6



**Wstąp do naszego mobilnego punktu konsultacyjnego:**  
17 lipca 2021r.  
w godz. 14:00 - 17:00

Podczas I BIESIADY DĄBROWSKIEJ w parku miejskim przy Placu Kościuszki



**Przyjdź na spacer badawczy:**  
15 lipca 2021r.  
o godz. 10:00  
zbiórka w parku miejskim przy Placu Kościuszki\*



**Zgłoś uwagi w formie e-ankiety:**  
14 lipca 2021r. - 04 sierpnia 2021r.  
w zakładce "Konsultacje Społeczne" na stronie [www.dabrowa-bial.pl](http://www.dabrowa-bial.pl)



**Weź udział w debacie publicznej:**  
16 lipca 2021r.  
1 grupa o godzinie 9:00  
2 grupa o godzinie 12:00  
w Sali Konferencyjnej Urzędu Miejskiego\*

\*Uczestnikom debaty zapewniamy poczęstunek i materiały promocyjne.  
Liczba osób mogących wziąć udział w spacerze badawczym i debacie jest ograniczona. Zgłoszenia do udziału telefonicznie pod nr (85) 712-11-00 oraz mailowo na adres: [konsultacje@dabrowa-bial.pl](mailto:konsultacje@dabrowa-bial.pl) do dnia 14 lipca 2021r.

**Zadecyduj razem z nami!**



Konsultacje zostaną przeprowadzone z zachowaniem reżimu sanitarnego i wszystkich środków ostrożności zgodnie z wytycznymi i zaleceniami Ministra Zdrowia i Głównego Inspektora Sanitarnego

## 2. Ulotka

Cele przeprowadzenia konsultacji:

1. Wzrost zainteresowania mieszkańców gminy procesem konsultacji społecznych w obszarze planowania i zagospodarowania przestrzennego.
2. Wzrost poziomu zrozumienia zmian, zaproponowanych w miejscowym planie oraz ich wpływu na usprawnienie procesów inwestycyjno-budowlanych poprzez informowanie mieszkańców w sposób ogólnodostępny (w języku nietechnicznym) i przekonujący.
3. Przekazanie informacji dotyczących realizacji polityki przestrzennej w gminie w sposób w obiektywny i profesjonalny.
4. Dotarcie do jak najszerszego grona osób zainteresowanych, których dotyczy zmiana miejscowego planu zagospodarowania przestrzennego.
5. Zebranie opinii, wniosków i rekomendacji dotyczących planowanych zmian.



„Konsultacje społeczne metodą na podniesienie jakości w obszarze planowania i zagospodarowania przestrzennego”. Działanie 2.19 „Usprawnienie procesów inwestycyjno-budowlanych i planowania przestrzennego”. Program Operacyjny Wiedza Edukacja Rozwój 2014-2020.

### BURMISTRZ DĄBROWY BIAŁOSTOCKIEJ

**zaprasza mieszkańców do udziału w konsultacjach społecznych dotyczących zmiany miejscowego planu zagospodarowania przestrzennego miasta Dąbrowa Białostocka na podstawie Uchwały nr XXII/138/20 Rady miejskiej w Dąbrowie Białostockiej z dnia 23 grudnia 2020r. w sprawie przystąpienia do zmiany miejscowego planu zagospodarowania przestrzennego miasta Dąbrowa Białostocka.**

Przedmiotem konsultacji są planowane sposoby przyszłego zagospodarowania i użytkowania nieruchomości, które będą przedmiotem ustaleń opracowywanej obecnie zmiany miejscowego planu zagospodarowania przestrzennego części miasta Dąbrowa Białostocka dla następujących obszarów:

**OBSZAR NR 1 – ul. Kunawina** – działka nr ew. 573/90 o pow. 0,7355ha (obrob. 0001 Dąbrowa Białostocka) – teren byłego POM-u

**OBSZAR NR 2 – Plac Kościuszki** – dz. nr ew. 186 (o pow. 0,0539ha), dz. nr ew. 187 (o pow. 0,0754 ha), dz. nr ew. 656 (o pow. 0,0894 ha), dz. nr ew. 188/2 (o pow. 0,0262 ha), dz. nr ew. 189/1 (o pow. 0,0430 ha), dz. nr ew. 190/2 (o pow. 0,0168 ha) – teren byłego dworca PKS



NASZA SUWAŁSZCZYŻNA Projekt współfinansowany przez Unię Europejską ze środków Europejskiego Funduszu Społecznego w ramach Programu Operacyjnego Wiedza Edukacja Rozwój 2014-2020



### 3. Broszura

Przedmiotowym opracowaniem objęte zostały tereny o łącznej pow. 1,0402 ha.

**OBSZAR NR 1 – ul. Kunawina** – działka nr ew.: 573/90 o pow. 0,7355ha (obręb 0001 Dąbrowa Białostocka) – teren byłego POM-u - zmiana przeznaczenia terenu z **PTB 3** na **1MWU**.



**PTB 3** – przeznaczenie podstawowe jednostki terenowej – duże obiekty służące działalności gospodarczej, tereny obiektów o średniej powierzchni działki nie mniejszej niż 5000 m<sup>2</sup> i łącznej powierzchni użytkowej nie mniejszej niż 3000 m<sup>2</sup>, wraz z ich zapleciami, podjazdami, miejscami postojowymi, zielenią towarzyszącą i zewnętrznymi urządzeniami infrastruktury technicznej. przeznaczeniem towarzyszącym jednostki terenowej mogą być usługi różnej administracji, służby publiczne i usługi celu publicznego.



**1MWU** – zabudowa mieszkaniowa wielorodzinna i usługowa

**OBSZAR NR 2 – Plac Kościuszki** – dz. nr ew.: 186, 187, 656, 188/2, dz. nr ew. 189/1, 190/2 – teren byłego dworca PKS - zmiana przeznaczenia terenu z **KDA 1, ZP 2 i UU 8** na **1U/MN**.



**KDA 1** – przeznaczenie podstawowe jednostki terenowej – dworzec autobusowy, przeznaczenie towarzyszące jednostki terenowej – drobne usługi handlu i gastronomii jako niewielka kubatura wbudowana w obiekt funkcji podstawowej.  
**UU 8** – przeznaczenie podstawowe jednostki terenowej – usługi różne – bez przesądzania ich profilu – oznacza tereny obiektów usługowych w rozumieniu § 7 pkt 8, wydzielone lub funkcjonalnie związane z tymi obiektami, wraz z ich zapleciami, podjazdami, miejscami postojowymi, zielenią towarzyszącą i zewnętrznymi urządzeniami infrastruktury technicznej.  
**ZP 2** – przeznaczenie podstawowe jednostki terenowej – zieleni publiczna – oznacza tereny zieleni urządzonej ogólnodostępnej o charakterze rekreacyjnym – parki, skwery, zieleńce oraz ciągi takiej zieleni o charakterze biologicznym, z wyłączeniem zieleni osiedlowej i pasów zieleni w obrębie terenów komunikacji.



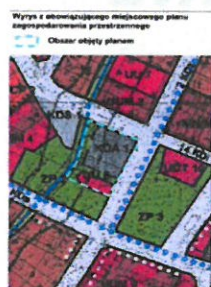
**1U/MN** – zabudowa mieszkaniowa wielorodzinna i usługowa

**Plac Kościuszki** – dz. nr ew.: 186, 187, 656, 188/2, dz. nr ew. 189/1, 190/2 – teren byłego dworca PKS - zmiana przeznaczenia terenu z **KDA 1, ZP 2 i UU 8** na **1U/MN**.

#### STAN PROJEKTOWANY:

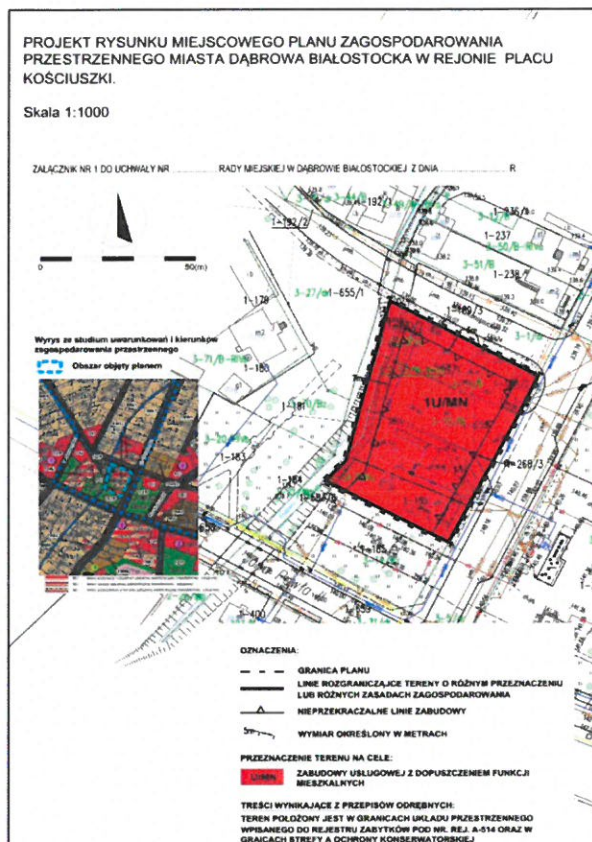
**1U/MN** – zabudowa usługowa z dopuszczeniem funkcji mieszkalnych.

#### STAN ISTNIEJĄCY:



**KDA 1** – przeznaczenie podstawowe jednostki terenowej – dworzec autobusowy, przeznaczenie towarzyszące jednostki terenowej – drobne usługi handlu i gastronomii jako niewielka kubatura wbudowana w obiekt funkcji podstawowej.  
**UU 8** – przeznaczenie podstawowe jednostki terenowej – usługi różne – bez przesądzania ich profilu – oznacza tereny obiektów usługowych w rozumieniu § 7 pkt 8, wydzielone lub funkcjonalnie związane z tymi obiektami, wraz z ich zapleciami, podjazdami, miejscami postojowymi, zielenią towarzyszącą i zewnętrznymi urządzeniami infrastruktury technicznej.  
**ZP 2** – przeznaczenie podstawowe jednostki terenowej – zieleni publiczna – oznacza tereny zieleni urządzonej ogólnodostępnej o charakterze rekreacyjnym – parki, skwery, zieleńce oraz ciągi takiej zieleni o charakterze biologicznym, z wyłączeniem zieleni osiedlowej i pasów zieleni w obrębie terenów komunikacji.



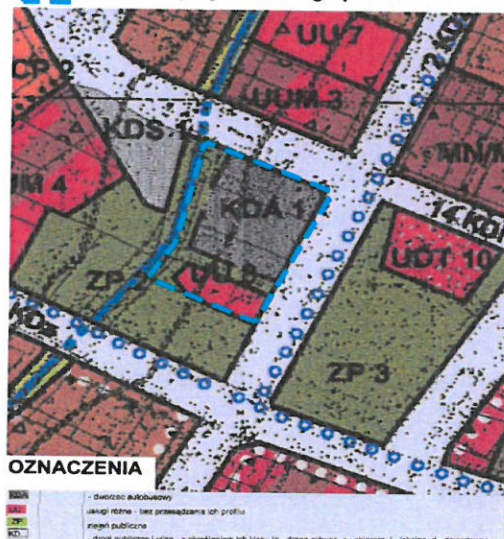






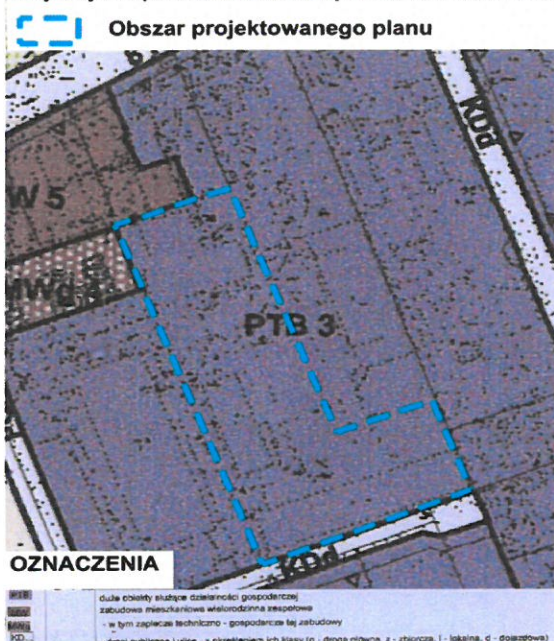
Wzrys z obowiązującego miejscowego planu zagospodarowania przestrzennego miasta Dąbrowa Białostocka przyjętego Uchwałą Nr XXX/206/06 Rady Miejskiej w Dąbrowie Białostockiej z dnia 2 czerwca 2006r.

**Obszar projektowanego planu**





**Wyrys z obowiązującego miejscowego planu zagospodarowania przestrzennego miasta Dąbrowa Białostocka przyjętego Uchwałą Nr XXX/206/06 Rady Miejskiej w Dąbrowie Białostockiej z dnia 2 czerwca 2006r.**



#### 4.3. Wdrożenie wybranych technik prowadzenia konsultacji

#### 4.3.1. Technika konsultacji I – punkt konsultacyjny

Technika przeprowadzona została w budynku Urzędu Miejskiego w Dąbrowie Białostockiej przy ul. Solidarności 1, który posiada dostęp dla osób niepełnosprawnych i ogólnodostępny parking. Punkt konsultacyjny działał 22 dni (14.07.2021 r. – 04.08.2021 r.). Na potrzeby zawiadomienia Interesariuszy o planowanych konsultacjach przygotowane zostały plakaty i ulotki/broszury informacyjne, rollup-y, które wywieszone/wyłożone zostały w zwyczajowo przyjętych miejscach. Do wykonania ww. materiałów wykorzystane zostały zakupione w ramach grantu: urządzenie wielofunkcyjne, aparat fotograficzny, laminator, laptop. Lokalizacja i układ punktu konsultacyjnego zapewniła nieskrępowaną możliwość zapoznania się z



NASZA SUWAŁSZCZYŻNA Projekt współfinansowany przez Unię Europejską ze środków Europejskiego Funduszu Społecznego w ramach Programu Operacyjnego Wiedza Edukacja Rozwój 2014-2020



materiałami merytorycznymi zarówno w wersji drukowanej jak i elektronicznej. W ramach materiałów merytorycznych i poglądowych Zespół zadaniowy przygotował ze środków grantu mapy wielkoformatowe; mapy poglądowe; formularz ankiety konsultacyjnej; broszury; ulotki. Do obsługi punktu oddelegowany został Merytoryczny Pracownik Urzędu posiadający odpowiednią wiedzę z zakresu planowania przestrzennego i projektu podlegającego konsultacjom. Interesariusze mogli wypełnić ankietę w wersji papierowej, przekazać opinie lub złożyć uwagę do planu. Ze środków grantu zostały przygotowane materiały oraz gadzety dla uczestników konsultacji, tj. plecaki z logo projektu, notatniki, breloki z miarką, długopisy, latarki. Dodatkowo Punkt konsultacyjny umożliwił osobom wykluczonym cyfrowo skorzystanie z narzędzia online – konsultacje elektroniczne (E-konsultacje) za pomocą zakupionego w ramach grantu laptopa. W trakcie trwania punktu konsultacyjnego Uczestnicy za pomocą zakupionego w ramach grantu laptopa, tablicy elektronicznej interaktywnej, rzutnika oraz zestawu nagłośnieniowego zapoznani zostali z procedurą planowania przestrzennego oraz miejscem konsultacji społecznych w procesie planowania, rodzajami dokumentów planistycznych, podstawowymi założeniami planowanych zmian w miejscowym planie zagospodarowania przestrzennego. Interesariusze mogli zapoznać się z treścią uchwały oraz zakresem i treścią opracowanych materiałów merytorycznych. W ramach realizacji techniki punkt konsultacyjny dnia 17.07.2021 r. został uruchomiony Otwarty Punkt Konsultacyjny w terenie na potrzeby zbierania opinii, uwag i rekomendacji od mieszkańców oraz zapewnienia dostępu do materiałów informacyjnych, poglądowych (mapy wielkoformatowe, laminator) oraz merytorycznych w wersji wydrukowanej (urządzenie wielofunkcyjne). Gmina w swoich zasobach nie posiadała mebli zewnętrznych, przydatnych do realizacji techniki punkt konsultacyjny w terenie dlatego też ze środków grantu został nabyty namiot zewnętrzny, zestaw mebli do namiotu, laptop, zestaw nagłośnieniowy, napoje oraz przekąski. Namiot zewnętrzny zapewnił realizację techniki niezależnie od warunków atmosferycznych, w tym zapewnił możliwość zapoznania się z materiałami merytorycznymi przez uczestników konsultacji, wypełniania ankiet i składania uwag

do konsultowanego dokumentu planistycznego w warunkach komfortowych i przyjaznych dla uczestników konsultacji, oraz zabezpieczył sprzęt techniczny oraz materiały przed możliwym wpływem warunków pogodowych. Ze względu na warunki epidemiologiczne namiot zewnętrzny umożliwił skuteczną realizację techniki punktu konsultacyjnego. W celu umożliwienia komunikacji pomiędzy uczestnikami konsultacji a przedstawicielami urzędu oraz w celu zachowania odstępów pomiędzy uczestnikami zgodnie z Wytycznymi sanitarnymi dotyczącymi bezpiecznych warunków przeprowadzania w okresie stanu epidemii spotkań, wykorzystane były mikrofony (zestaw nagłośnieniowy) w celu realizacji Punktu konsultacyjnego oraz Otwartego Punktu Konsultacyjnego w celu efektywnego porozumiewania się ze słuchaczami i sprawnego prowadzenia konsultacji.

Liczba uczestników: 82 w tym: przedstawiciele urzędu, przedstawiciele instytucji pozarządowych – Rada Seniorów, harcerze, przedstawiciele Miejsko-Gminnego Ośrodka Kultury w Dąbrowie Białostockiej, przedstawiciele Miejskiego Ośrodka Pomocy Społecznej w Dąbrowie Białostockiej. Liczba ankiet: 82.

Po zakończeniu okresu na który uruchomiony został Punkt konsultacyjny wszystkie ankiety, opinie i uwagi uzyskane w trakcie jej trwania zostały zebrane, a ich wyniki dołączone do protokołu z przebiegu techniki konsultacji. Protokół z przebiegu techniki został sporządzony i udostępniony na stronie [www.dabrowa-bial.pl](http://www.dabrowa-bial.pl) na BIP-ie oraz w zakładce „Konsultacje społeczne”.






**Fundusze Europejskie**  
Wiedza Edukacja Rozwój



**Rzeczpospolita Polska**

**Unia Europejska**  
Europejski Fundusz Społeczny



NASZA SUWAŁSZCZYNA Projekt współfinansowany przez Unię Europejską ze środków Europejskiego Funduszu Społecznego w ramach Programu Operacyjnego Wiedza Edukacja Rozwój 2014-2020





Fundusze Europejskie  
Wiedza Edukacja Rozwój



Rzeczpospolita  
Polska

Unia Europejska  
Europejski Fundusz Społeczny



NASZA SUWAŁSZCZYŹNA Projekt współfinansowany przez Unię Europejską ze środków Europejskiego Funduszu Społecznego  
w ramach Programu Operacyjnego Wiedza Edukacja Rozwój 2014-2020





**Fundusze Europejskie**  
Wiedza Edukacja Rozwój



**Rzeczpospolita Polska**

**Unia Europejska**  
Europejski Fundusz Społeczny



NASZA SUWAŁSZCZYŹNA Projekt współfinansowany przez Unię Europejską ze środków Europejskiego Funduszu Społecznego w ramach Programu Operacyjnego Wiedza Edukacja Rozwój 2014-2020







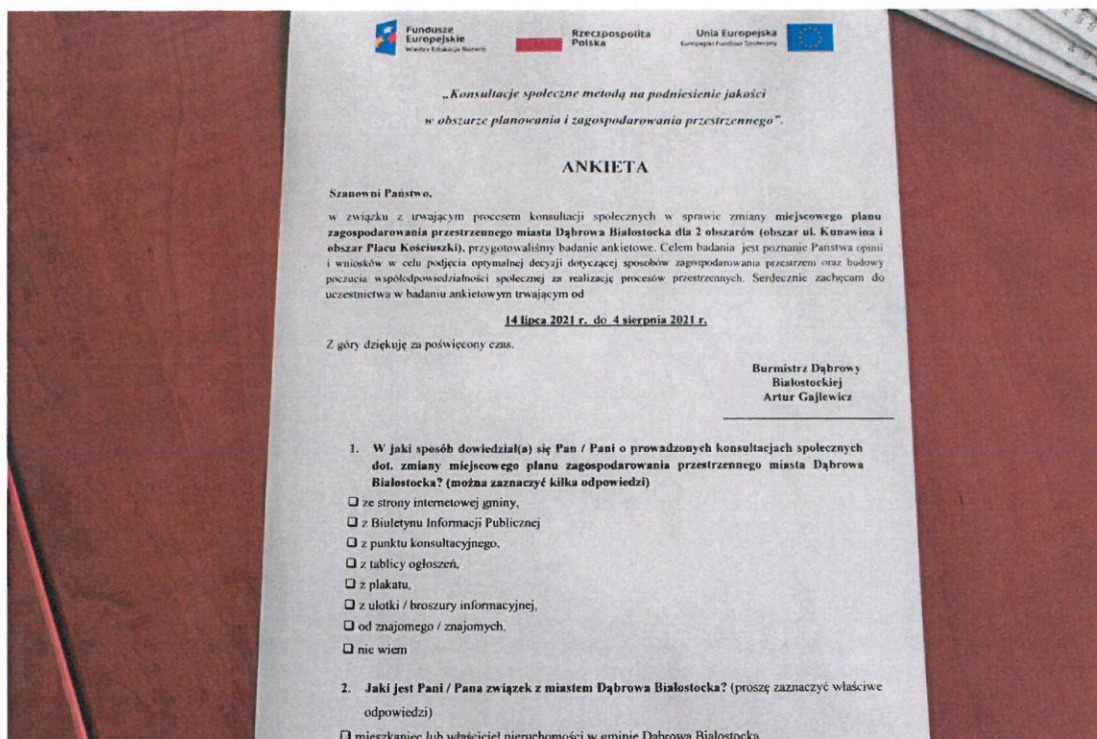


#### 4.3.2. Technika konsultacji II internetowa – e-konsultacje

Technika zrealizowana została w dniach 14.07.2021 r. – 04.08.2021 r. przy wykorzystaniu internetowej platformy do tworzenia formularzy i strony internetowej Gminy. Na potrzeby zawiadomienia Interesariuszy o planowanych konsultacjach przygotowane zostały plakaty i ulotki/broszury informacyjne, które wywieszone / wyłożone zostały w zwyczajowo przyjętych miejscach. Do wykonania ww. materiałów wykorzystane został zakupiony w ramach grantu aparat fotograficzny, laptop, laminator i urządzenie wielofunkcyjne. Platforma do tworzenia formularzy posłużyła do opracowania i udostępnienia ankiety online oraz przeprowadzenia analizy otrzymanych odpowiedzi. Formularz ankiety został opracowany przez Zespół zadaniowy w porozumieniu z projektantem (laptop zakupiony w ramach grantu) i składał się z 16 pytań. Ankieta została pomyślana jako anonimowa, nie wymagała



rejestracji danych osobowych. Na końcu przewidziano miejsce na umieszczenie komentarzy i uwag.



„Konsultacje społeczne metodą na podniesienie jakości w obszarze planowania i zagospodarowania przestrzennego”.

**ANKIETA**

Szanowni Państwo,

w związku z trwającym procesem konsultacji społecznych w sprawie zmiany miejscowego planu zagospodarowania przestrzennego miasta Dąbrowa Białostocka dla 2 obszarów (obszar ul. Kunawina i obszar Placu Kościuszk), przygotowaliśmy badanie ankietowe. Celem badania jest poznanie Państwa opinii i wniosków w celu podjęcia optymalnej decyzji dotyczącej sposobów zagospodarowania perzeiarzem oraz budowy poczucia współodpowiedzialności społecznej za realizację procesów przestrzennych. Serdecznie zachęcam do uczestnictwa w badaniu ankietowym trwającym od

**14 lipca 2021 r. do 4 sierpnia 2021 r.**

Z góry dziękuję za poświęcony czas.

Burmistrz Dąbrowy Białostockiej  
Artur Gajlewicz

1. W jaki sposób dowiedział(a) się Pan / Pani o prowadzonych konsultacjach społecznych dot. zmiany miejscowego planu zagospodarowania przestrzennego miasta Dąbrowa Białostocka? (można zaznaczyć kilka odpowiedzi)

☐ ze strony internetowej gminy,  
☐ z Biuletynu Informacji Publicznej  
☐ z punktu konsultacyjnego,  
☐ z tablicy ogłoszeń,  
☐ z plakatu,  
☐ z ulotki / broszury informacyjnej,  
☐ od znajomego / znajomych,  
☐ nie wiem

2. Jaki jest Pani / Pana związek z miastem Dąbrowa Białostocka? (proszę zaznaczyć właściwe odpowiedzi)

☐ mieszkaniec lub właściciel nieruchomości w gminie Dąbrowa Białostocka,

Strona internetowa Gminy <http://www.dabrowa-bial.pl/> wykorzystana została do umieszczenia ogłoszenia o czasie i sposobie przeprowadzenia konsultacji społecznych oraz aktywnego linku prowadzącego do ankiety konsultacyjnej <http://www.dabrowa-bial.pl/aktualnosc-87-zapraszamy-do-wypelnienia-ankiety.html>.

Na stronie internetowej Gminy umieszczone zostały również dodatkowe materiały merytoryczne (broszury, ulotki, materiały poglądowe i informatyczne) pozwalające na zapoznanie się z zakresem planowanego dokumentu. Uczestnicy konsultacji mieli możliwość zapoznania się z udostępnionymi w wersji elektronicznej materiałami oraz wypełnić ankietę konsultacyjną online. Dodatkowo Punkt konsultacyjny umożliwił osobom wykluczonym cyfrowo skorzystanie z narzędzia online – konsultacje elektroniczne (E-konsultacje) za pomocą zakupionego w ramach grantu laptopa. Do



obsługi techniki oraz jej sprawnej realizacji ze środków grantu zapewniono obsługę informatyczną oraz zakupiono laptop wraz z oprogramowaniem.

Liczba uczestników: 61. Liczba złożonych ankiet: 61. Po zakończeniu okresu na który udostępniona została ankieta online. Wyniki wszystkich ankiet zostały zebrane, wydrukowane i dołączone do protokołu z przebiegu techniki konsultacji. Protokół z przebiegu techniki został sporządzony i udostępniony na stronie [www.dabrowa-bial.pl](http://www.dabrowa-bial.pl) (na BIP-ie oraz w zakładce „Konsultacje społeczne”).





#### 4.3.3. Technika konsultacji III – spacer badawczy

Technika przeprowadzona została na terenie objętym opracowaniem planu miejscowego w dniu 15.07.2021 r. o godz. 10:00. W ramach wybranej techniki został przeprowadzony spacer Uczestników konsultacji w terenie z udziałem Eksperta ds. planowania przestrzennego (udział sfinansowany ze środków grantu). Spacer, miejsce postoju oraz główny temat rozmów realizowany był zgodnie z przygotowanym przez Zespół zadaniowy w porozumieniu z Ekspertem scenariuszem. Rozmowa była moderowana przez osobę wyznaczoną wśród przedstawicieli urzędu.

Grupa uczestników zatrzymała się przy Placu Kościuszki - terenie objętym zmianą miejscowego planu zagospodarowania przestrzennego miasta Dąbrowa Białostocka, w którym toczono dyskusje, zadawane pytania dotyczące przestrzeni oraz zbierane pomysły do dalszego dialogu. Przebieg spaceru, w szczególności prowadzonych dyskusji oraz zgłaszanych opinii i uwag był rejestrowany m. in. za




pomocą aparatu fotograficznego. W ramach materiałów merytorycznych i poglądowych Zespół zadaniowy przygotował ze środków grantu mapy poglądowe i wielkoformatowe, formularze ankiet konsultacyjnych, broszury oraz ulotki informacyjne oraz z racji panującej temperatury – wodę dla uczestników.

W trakcie spaceru Uczestnicy wypełnili ankietę konsultacyjną oraz złożyli uwagi do planu. Na potrzeby realizacji konsultacji został zakupiony laptop, na którym zapisywano dane merytoryczne w zakresie miejscowego planu zagospodarowania przestrzennego, dane te były prezentowane uczestnikom spaceru badawczego wraz z ich omówieniem. Ze środków grantu zostali przygotowani materiały dla uczestników konsultacji – gadżety m.in. notesy, długopisy, latarki, plecaki, breloki z miarką.

W trakcie spaceru został również wykorzystany namiot zewnętrzny, meble biurowe do namiotu zewnętrznego oraz zestaw nagłośnieniowy. W trakcie spaceru przewidziane było zorganizowane miejsce postoju (zakupione w ramach grantu: namiot zakupiony ze środków grantu wraz z zestawem mebli, laptop, rollup oraz zestaw nagłośnieniowy), w celu przeprowadzenia dyskusji merytorycznej na temat planowanych zmian w terenie, zgłoszenia opinii, uwag i rekomendacji przez uczestników konsultacji w formie pisemnej lub online (laptop). Na terenie spaceru badawczego gmina nie posiada sali ani budynku w którym można zorganizować opisaną wyżej część merytoryczną techniki. Namiot zewnętrzny wraz z zestawem mebli zapewnił realizację techniki niezależnie od warunków atmosferycznych, w tym zapewnił możliwość zapoznania się z materiałami merytorycznymi przez uczestników konsultacji, wypełniania ankiet i składania uwag do konsultowanego dokumentu planistycznego w warunkach komfortowych i przyjaznych dla uczestników konsultacji, oraz zabezpieczy sprzęt techniczny oraz materiały przed możliwym wpływem warunków zewnętrznych. W celu umożliwienia komunikacji pomiędzy uczestnikami konsultacji a przedstawicielami urzędu oraz w celu zachowania odstępów pomiędzy uczestnikami zgodnie z Wytycznymi sanitarnymi dotyczącymi bezpiecznych warunków przeprowadzania w okresie stanu epidemii spotkań, wykorzystano

mikrofony (zestaw nagłośnieniowy) w celu realizacji Spaceru badawczego, m. in. przez osobę prowadzącą w celu efektywnego porozumiewania się ze słuchaczami i sprawnego prowadzenia konsultacji.

Liczba uczestników została potwierdzona za pomocą listy obecności. Liczba uczestników: 24 w tym: przedstawiciele urzędu, ekspert, przedstawiciele instytucji pozarządowych – Rada Seniorów, harcerze, przedstawiciele Miejsko-Gminnego Ośrodka Kultury w Dąbrowie Białostockiej. Po zakończeniu spaceru wszystkie ankiety, opinie i uwagi uzyskane w trakcie jego trwania zostały zebrane i dołączone do protokołu z przebiegu spaceru. Liczba ankiet: 24. Protokół z przebiegu techniki został sporządzony i udostępniony na stronie [www.dabrowa-bial.pl](http://www.dabrowa-bial.pl) (na BIP-ie oraz w zakładce „Konsultacje społeczne”).











Fundusze Europejskie  
Wiedza Edukacja Rozwój



Rzeczpospolita  
Polska

Unia Europejska  
Europejski Fundusz Społeczny



NASZA SUWAŁSZCZYŹNA Projekt współfinansowany przez Unię Europejską ze środków Europejskiego Funduszu Społecznego w ramach Programu Operacyjnego Wiedza Edukacja Rozwój 2014-2020





**Fundusze Europejskie**  
Wiedza Edukacja Rozwój



**Rzeczpospolita Polska**

**Unia Europejska**  
Europejski Fundusz Społeczny



**NASZA SUWAŁSZCZYZNA** Projekt współfinansowany przez Unię Europejską ze środków Europejskiego Funduszu Społecznego  
w ramach Programu Operacyjnego Wiedza Edukacja Rozwój 2014-2020



#### 4.3.4. Technika konsultacji IV – debata publiczna

Debata publiczna odbyła się w dwóch terminach: 16.07.2021 r. o godzinie 9:00 oraz 16.07.2021 r. o godzinie 12:00. W każdym spotkaniu wzięło udział po 37 osób. Debata została przeprowadzona w budynku Urzędu Miejskiego w Dąbrowie Białostockiej przy ul. Solidarności 1. Każda z nich trwała po 4 x 45 minut. Na potrzeby zawiadomienia Interesariuszy o planowanych konsultacjach opracowane zostały plakaty i ulotki, broszury informacyjne oraz rollup-y, które wywieszone/wyłożone zostały w zwyczajowo przyjętych miejscach. Do wykonania ww. materiałów wykorzystane zostały zakupione w ramach grantu: aparat fotograficzny, urządzenie wielofunkcyjne, laptop oraz laminator. Zespół przygotował również materiały promocyjne, które podczas debaty otrzymał każdy z Uczestników. W uzgodnieniu z projektantem i Ekspertem został określony zakres i forma debaty oraz opracowane i wykonane zostały materiały merytoryczne.

W ramach materiałów merytorycznych i poglądowych Zespół zadaniowy przygotował



ze środków grantu mapy terenu poddane konsultacjom, które zostały udostępnione w trakcie trwania debaty publicznej (laptop, urządzenie wielofunkcyjne); mapy wielkoformatowe; formularz ankiety konsultacyjnej (laptop, urządzenie wielofunkcyjne). Dodatkowo materiały udostępnione zostały na stronie Gminy Dąbrowa Białostocka.

Sala została przygotowana tak, aby każdy z uczestników mógł zająć wygodne miejsce oraz miał warunki do swobodnego zadawania pytań oraz wyrażania swojej opinii i wniosków. W debacie wziął czynny udział Ekspert ds. planowania przestrzennego (udział sfinansowany ze środków grantu) oraz pracownicy merytoryczni Urzędu Miejskiego w Dąbrowie Białostockiej – Katarzyna Sztukowska, Marian Lichanów, Marta Buchuta. W trakcie debaty jej Uczestnicy za pomocą zakupionych w ramach grantu mikrofonów (zestaw nagłośnieniowy) zapoznani zostali z procedurą planowania przestrzennego oraz miejscem konsultacji społecznych w procesie planowania, rodzajami dokumentów planistycznych, podstawowymi założeniami planowanych zmian w miejscowym planie zagospodarowania przestrzennego, przeprowadzona została moderowana dyskusja z udziałem Eksperta ds. planowania przestrzennego. W celu umożliwienia komunikacji pomiędzy uczestnikami konsultacji a przedstawicielami urzędu oraz w celu zachowania odstępów pomiędzy uczestnikami zgodnie z Wytycznymi sanitarnymi dotyczącymi bezpiecznych warunków przeprowadzania w okresie stanu epidemii spotkań, wykorzystane zostały mikrofony (zestaw nagłośnieniowy) w celu realizacji debaty publicznej z udziałem eksperta, m. in. przez osobę prowadzącą w celu efektywnego porozumiewania się ze słuchaczami i sprawnego prowadzenia konsultacji. Interesariusze zapoznali się z treścią materiałów merytorycznych oraz stanem obecnymi planowanymi zmianami planu miejscowego. W trakcie debaty została również użyta tablica interaktywna – służyła ona do prezentacji obecnego oraz planowanego stanu zagospodarowania konsultowanych terenów.

Uczestnicy konsultacji zobaczyli jak zmieni się zagospodarowanie przestrzenne

przedmiotowego terenu. Każdy uczestnik debaty otrzymał materiały promocyjne – gadżety tj. plecaki z logo projektu, notatniki, breloki z miarką, długopisy, latarki. W trakcie debaty Uczestnicy zadawali pytania (zestaw nagłościeniowy), wypełnili ankietę w wersji papierowej, przekazali opinie oraz złożyli uwagi do projektu planu. W trakcie debaty dostępny był zimny bufet wraz z ciepłymi i zimnymi napojami. Liczba uczestników została potwierdzona za pomocą listy obecności oraz relacji fotograficznej (zakupiony w ramach grantu aparat fotograficzny). Po zakończeniu wszystkie ankiety, opinie i uwagi uzyskane w trakcie jej trwania zostały zebrane i dołączone do protokołu z przebiegu debaty.

Liczba uczestników łącznie: 74 w tym: przedstawiciele urzędu, ekspert, przedstawiciele instytucji pozarządowych – Rada Seniorów, harcerze, przedstawiciele Miejsko-Gminnego Ośrodka Kultury w Dąbrowie Białostockiej.

Liczba zebranych ankiet: 74.

Protokół z przebiegu techniki został sporządzony i udostępniony na stronie [www.dabrowa-bial.pl](http://www.dabrowa-bial.pl) (na BIP-ie oraz w zakładce „Konsultacje społeczne”).








Fundusze Europejskie  
Wiedza Edukacja Rozwój



Rzeczpospolita  
Polska

Unia Europejska  
Europejski Fundusz Społeczny



NASZA SUWALSZCZYZNA Projekt współfinansowany przez Unię Europejską ze środków Europejskiego Funduszu Społecznego w ramach Programu Operacyjnego Wiedza Edukacja Rozwój 2014-2020





Fundusze Europejskie  
Wiedza Edukacja Rozwój




Rzeczpospolita  
Polska

Unia Europejska  
Europejski Fundusz Społeczny



NASZA SUWAŁSZCZYŻNA Projekt współfinansowany przez Unię Europejską ze środków Europejskiego Funduszu Społecznego  
w ramach Programu Operacyjnego Wiedza Edukacja Rozwój 2014-2020





## 5. Informacja o wynikach konsultacji i wnioskach do planu.

Ogółem w konsultacjach społecznych wzięło udział 241 osób. W trakcie trwania konsultacji zebrano 241 ankiet (61 w formie elektronicznej, 180 w formie papierowej).

Gmina zrealizowała założone wskaźniki ilościowe realizacji IPK zgodnie z poniższym:

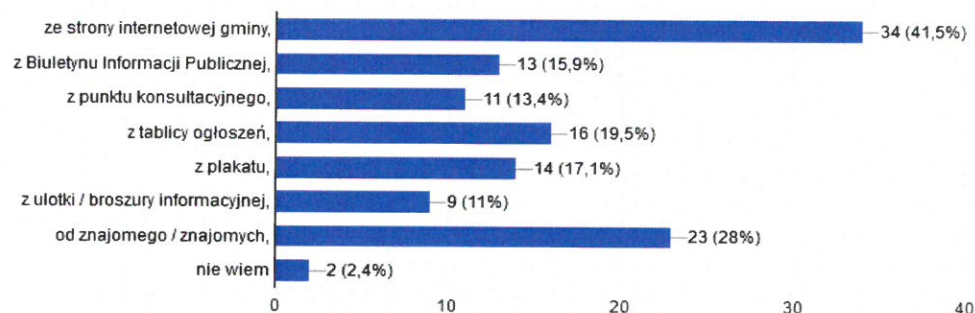
1	Planowane wskaźniki ilościowe realizacji IPK	Zrealizowane wskaźniki ilościowe realizacji IPK
1.1.	Liczba osób, która weźmie udział w punkcie konsultacyjnym – 70.	82
1.2.	Liczba dni funkcjonowania punktu konsultacyjnego - 21.	22
1.3.	Liczba wypełnionych ankiet w ramach metody konsultacji elektronicznych (E-konsultacje) - 60	61
1.4.	Liczba dni aktywności ankiety online w ramach metody konsultacji elektronicznych(E-konsultacje) - 21	22
1.5.	Liczba osób, która wzięła udział w spacerze badawczym – 20.	24
1.6.	Liczba przeprowadzonych spacerów badawczych – 1.	1
1.7.	Liczba osób, która wzięła udział w debatach publicznych – 70 osób	74
1.8.	Liczba ankiet zebranych w trakcie debaty publicznej – 70 osób	74
1.9.	Liczba debat publicznych – 1	1



## I technika konsultacyjna – Punkt konsultacyjny

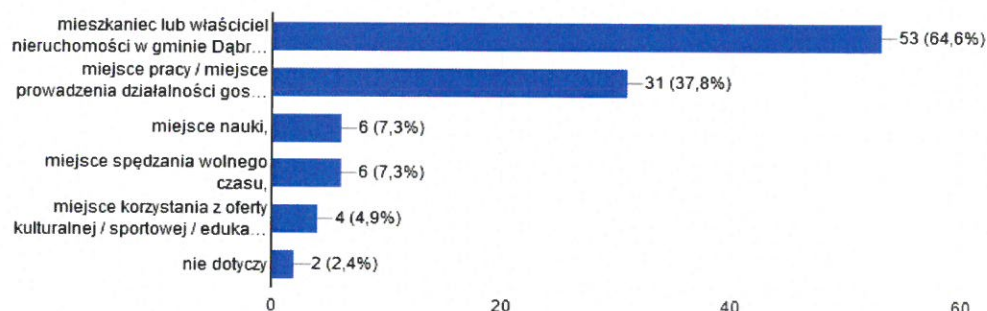
1. W jaki sposób dowiedział(a) się Pan / Pani o prowadzonych konsultacjach społecznych dot. zmiany miejscowego planu zagospodarowania przestrzennego miasta Dąbrowa Białostocka? (można zaznaczyć kilka odpowiedzi)\*

82 odpowiedzi



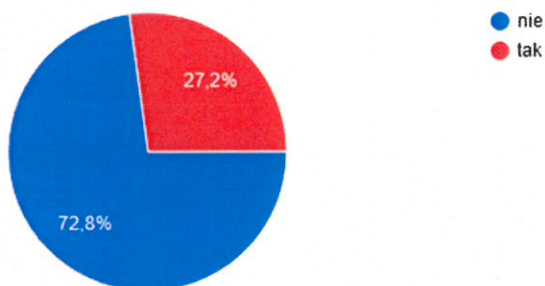
2. Jaki jest Pani / Pana związek z miastem Dąbrowa Białostocka? \*

82 odpowiedzi



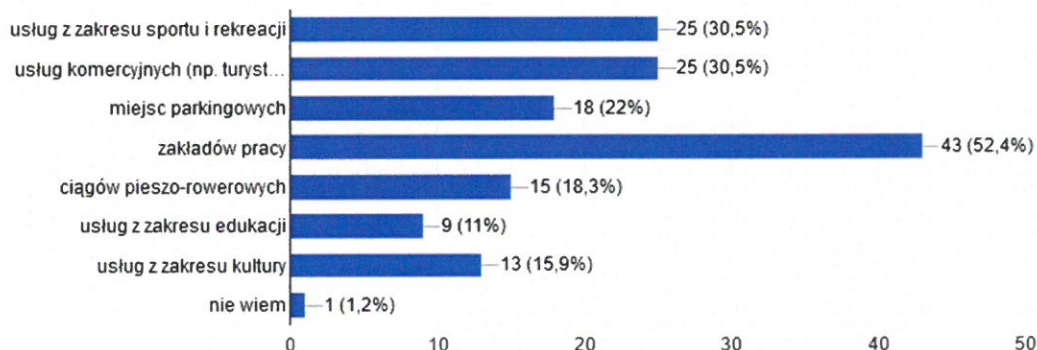
3. Czy posiada Pan / Pani nieruchomości na terenie miasta Dąbrowa Białostocka objętego zmianą miejscowego planu zagospodarowania przestrzennego? \*

82 odpowiedzi



4. Czego według Pani / Pana najbardziej brakuje w mieście Dąbrowa Białostocka? (proszę zaznaczyć maksymalnie trzy odpowiedzi) \*

82 odpowiedzi

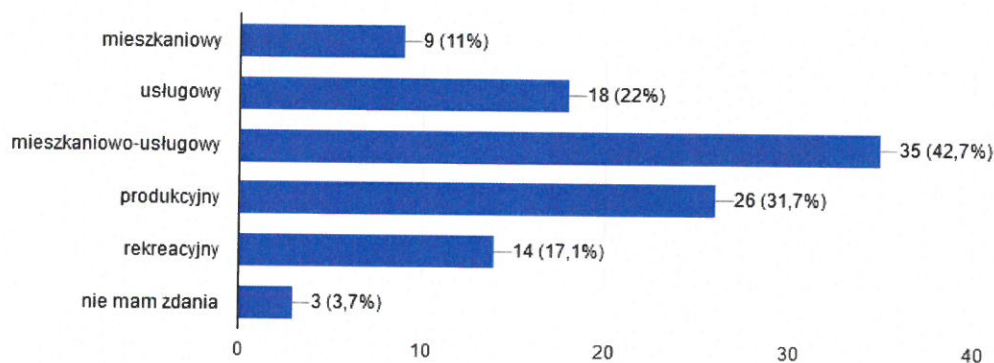






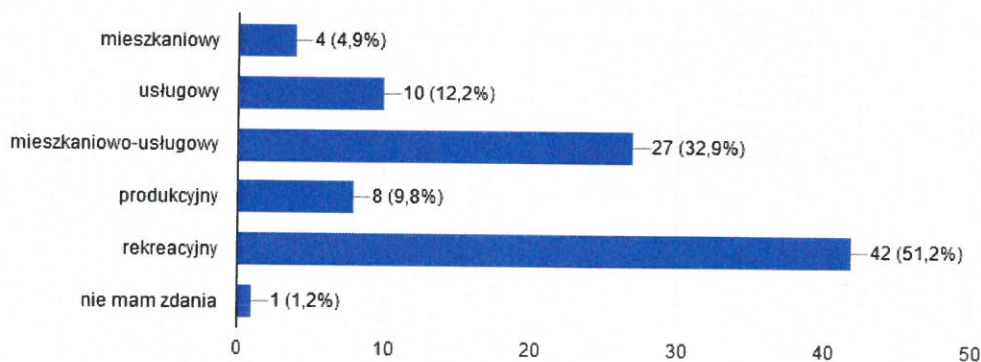
**5. Jakie funkcje Pani / Pana zdaniem powinien pełnić obszar ul. Kunawina objęty opracowaniem zmiany miejscowego planu zagospodarowania przestrzennego? \***

82 odpowiedzi



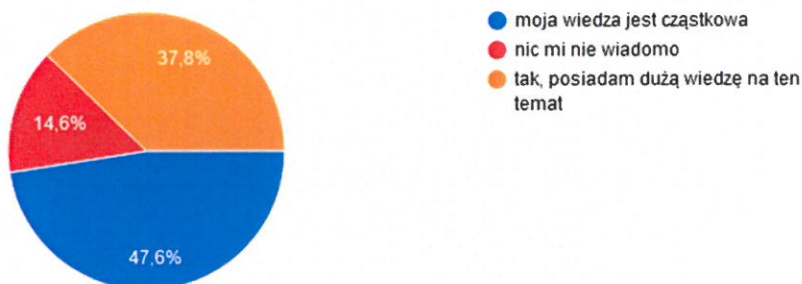
**6. Jakie funkcje Pani/Pana zdaniem powinien pełnić obszar Placu Kościuszki objęty opracowaniem zmiany miejscowego planu zagospodarowania przestrzennego? \***

82 odpowiedzi



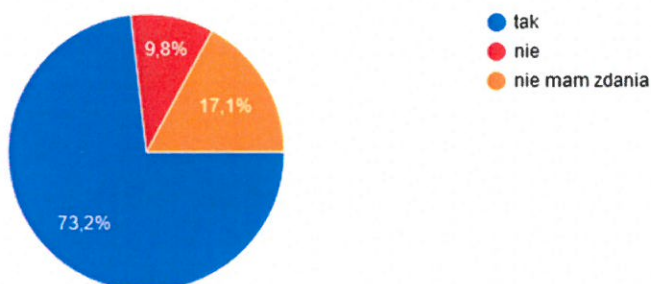
7. Czy ma Pani / Pan wiedzę na temat działania Urzędu Miejskiego w Dąbrowie Białostockiej w zakresie planowania przestrzennego? \*

82 odpowiedzi



8. Czy chciałaby / chciałby Pani / Pan aby w przyszłości przeprowadzono konsultacje społeczne w stosunku do innych dokumentów planistycznych? \*

82 odpowiedzi

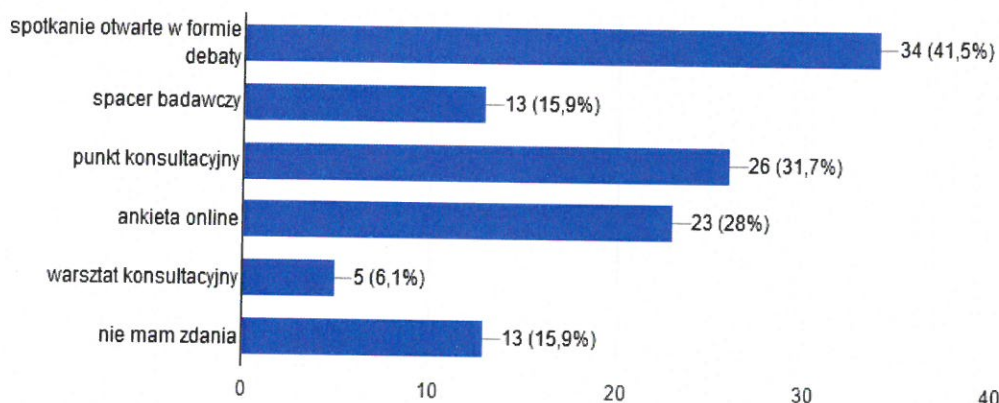






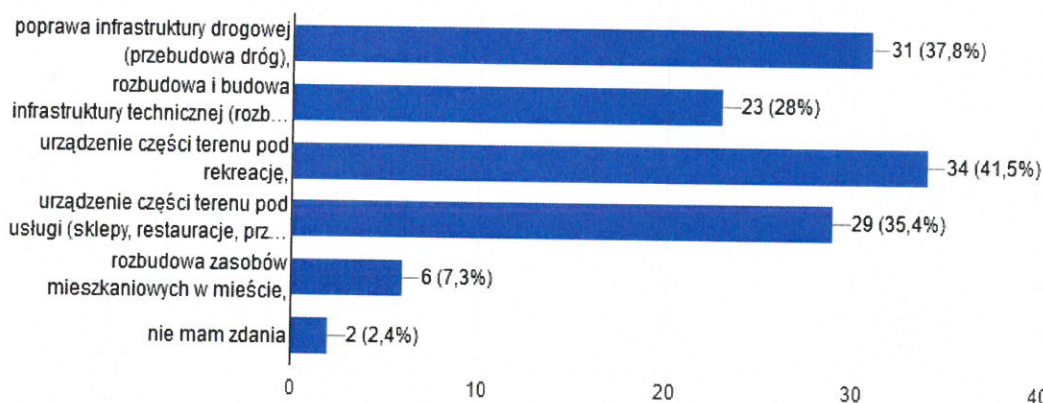
9. Z której techniki konsultacji społecznych chciałaby / chciałby Pani / Pan skorzystać w przyszłości? \*

82 odpowiedzi



10. Jakie kwestie chciałaby / chciałby Pani / Pan rozwiązać za pomocą zmiany miejscowego planu zagospodarowania przestrzennego? \*

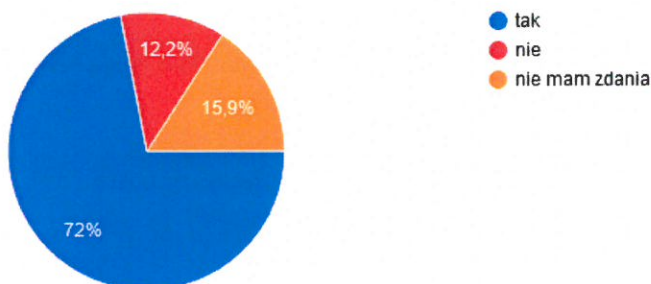
82 odpowiedzi





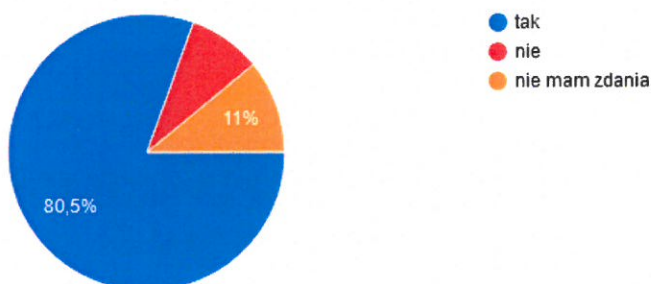
11. Czy jest Pani / Pan, za zwiększeniem terenu miasta pod inwestycje turystyczne? (można wybrać jedną odpowiedź) \*

82 odpowiedzi



12. Czy jest Pani / Pan, za zmianą funkcji użytków rolnych i nieużytków na zabudowę mieszkalną, rekreacyjną i usługową? (można wybrać jedną odpowiedź) \*

82 odpowiedzi



Z uzyskanych przez interesariuszy odpowiedzi wynika, iż w przeważającej większości o prowadzonych konsultacjach dowiedzieli się ze strony internetowej gminy (41,5 %) oraz od znajomych (28 %). Dość duża grupa osób uzyskała przedmiotową wiedzę z tablicy ogłoszeń (19,5 %) oraz z plakatów (17,1 %). Najmniej ankietowanych osób dowiedziało się o przeprowadzanych konsultacjach z ulotek / broszur informacyjnych (11 %).

Związek ankietowanych osób z miastem Dąbrowa Białostocka w przeważającej większości (64,6 %) polega na byciu mieszkańcem lub właścicielem nieruchomości na terenie gminy. Spora liczba osób (37,8 %) jest związana z tym terenem z uwagi na miejsce pracy lub miejsce wykonywania działalności gospodarczej. Najmniej ankietowanych (2,4 %) nie wskazało żadnego powiązania z miastem Dąbrowa



Białostocka.

W odpowiedzi na pytanie o posiadanie nieruchomości na terenie miasta Dąbrowa Białostocka objętego zmianą miejscowego planu zagospodarowania przestrzennego 72,8 % badanych odpowiedziało przecząco.

Kolejne pytanie dotyczyło zagadnienia - czego najbardziej brakuje zdaniem ankietowanych w mieście Dąbrowa Białostocka. Najwięcej odpowiedzi (52,4 %) udzielono w odniesieniu do zakładów pracy oraz usług z zakresu sportu i rekreacji (30,5 %) a także usług komercyjnych np. turystycznych (30,5 %). Najmniej odpowiedzi (11 %) zaznaczono w odniesieniu do usług z zakresu edukacji.

Następnie zapytano ankietowanych o funkcje, jakie powinien pełnić obszar przy ul. Kunawina. Z uzyskanych odpowiedzi wynika, iż badani wskazali głównie na funkcję mieszkaniowo – usługową (42,7 %) oraz produkcyjną (31,7 %). Najmniejszy procent głosów uzyskała odpowiedź dotycząca funkcji wyłącznie mieszkaniowej (11 %).

Kolejne pytanie dotyczyło planowanego przeznaczenia obszaru Placu Kościuszki. Ponad połowa badanych (51,2 %) wskazała na charakter rekreacyjny, spora część ankietowanych (32,9 %) na funkcję mieszkaniowo – usługową. Najmniej głosów 4,9 %) otrzymało wskazanie na zagospodarowanie terenu jako typowo mieszkaniowego.

W odpowiedzi na pytanie dotyczące posiadanej przez ankietowanych wiedzy na temat działania Urzędu Miejskiego w Dąbrowie Białostockiej w zakresie planowania przestrzennego, w większości (47,6 %) odpowiadano, iż wiedza ta jest cząstkowa, chociaż spora grupa badanych osób (37,8 %) zadeklarowała posiadanie dużej wiedzy na ten temat.

Ankietowanych zapytano również o stosunek do przeprowadzenia w przyszłości podobnych konsultacji społecznych. W tym przypadku zdecydowana liczba osób (73,2 %) odpowiedziała twierdząco, pozostali nie mieli zdania (17,1 %) lub odpowiedzieli przecząco (9,8 %).

Kolejne pytanie dotyczyło wyboru technik, z których ankietowani chcieliby skorzystać w przypadku udziału w przyszłych konsultacjach społecznych. Większość (41,5 %) wskazała na spotkanie w formie debaty, punkt konsultacyjny (31,7 %) oraz ankietę online (28 %). Najmniej odpowiedzi (6,1 %) wskazano w odniesieniu do techniki warsztat konsultacyjny.

Kwestie, które badane osoby chciałyby rozwiązać za pomocą zmiany miejscowego planu zagospodarowania przestrzennego to w szczególności urządzenie części terenów pod rekreację (41,5 %), poprawa stanu infrastruktury drogowej (37,8 %), urządzenie części terenów pod usługi (35,4 %) oraz rozbudowę i przebudowę infrastruktury technicznej (28 %).

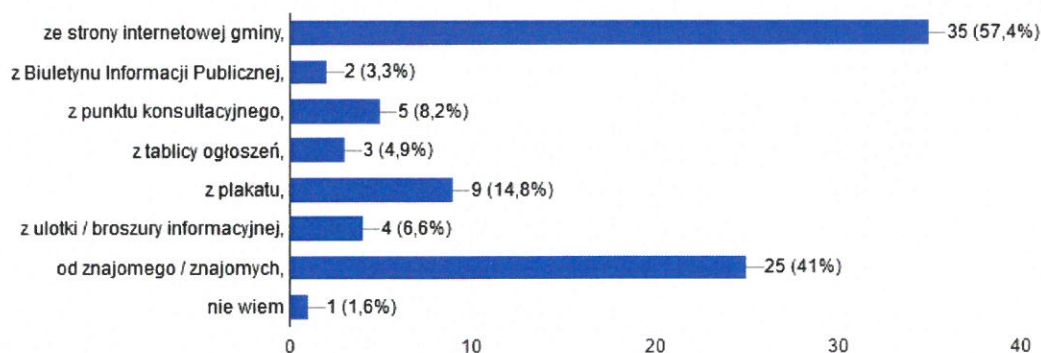
Odpowiadając na pytanie dotyczące możliwości zwiększenia terenu miasta pod inwestycje turystyczne większa część osób (72 %) odpowiedział twierdząco.

W przypadku pytania dotyczącego opinii na temat zmiany funkcji użytków rolnych na zabudowę mieszkalną, rekreacyjną i usługową ankietowani w zdecydowanej większości (80,5 %) odpowiedzieli twierdząco za możliwością dokonania takich zmian.

## II technika konsultacyjna – e-konsultacje

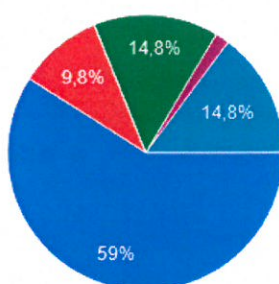
1. W jaki sposób dowiedział(a) się Pan / Pani o prowadzonych konsultacjach społecznych dot. zmiany miejscowego planu zagospodarowania przestrzennego miasta Dąbrowa Białostocka? (można zaznaczyć kilka odpowiedzi)

61 odpowiedzi



2. Jaki jest Pani / Pana związek z miastem Dąbrowa Białostocka?

61 odpowiedzi

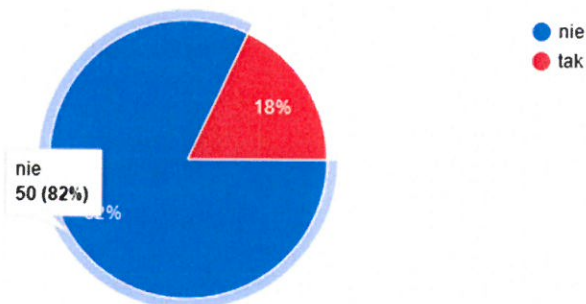


- mieszkaniec lub właściciel nieruchomości w gminie Dąbrowa Białostocka,
- miejsce pracy / miejsce prowadzenia działalności gospodarczej,
- miejsce nauki,
- miejsce spędzania wolnego czasu,
- miejsce korzystania z oferty kulturalnej / sportowej / edukacyjnej,
- nie dotyczy



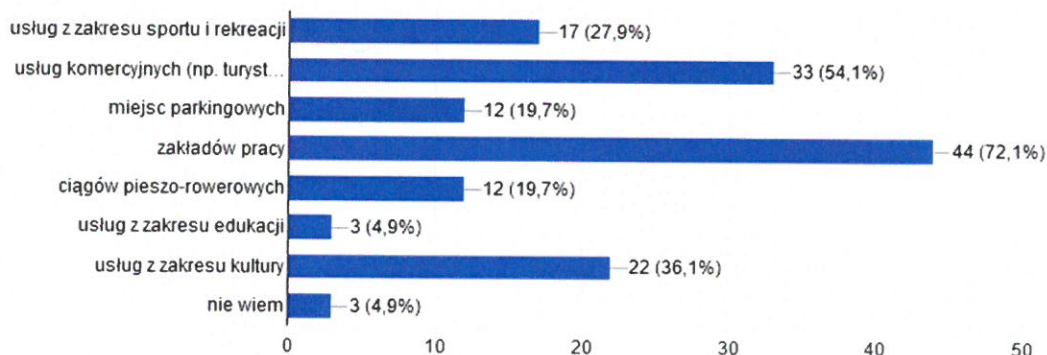
3. Czy posiada Pan / Pani nieruchomości na terenie miasta Dąbrowa Białostocka objętego zmianą miejscowego planu zagospodarowania przestrzennego?

61 odpowiedzi



4. Czego według Pani / Pana najbardziej brakuje w mieście Dąbrowa Białostocka? (proszę zaznaczyć maksymalnie trzy odpowiedzi)

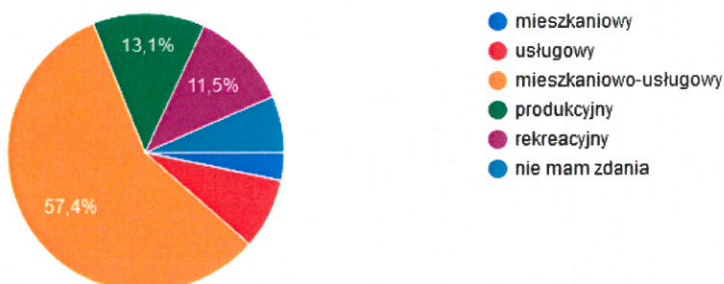
61 odpowiedzi





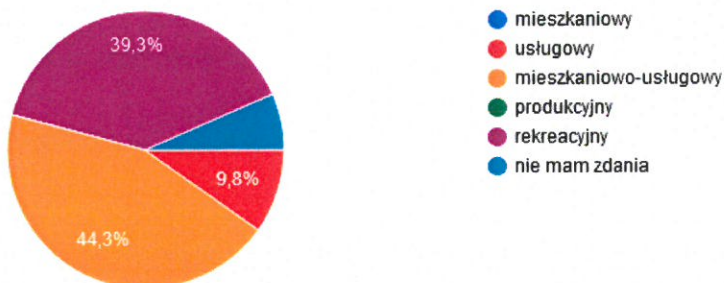
5. Jakie funkcje Pani / Pana zdaniem powinien pełnić obszar ul. Kunawina objęty opracowaniem zmiany miejscowego planu zagospodarowania przestrzennego?

61 odpowiedzi



6. Jakie funkcje Pani/Pana zdaniem powinien pełnić obszar Placu Kościuszki objęty opracowaniem zmiany miejscowego planu zagospodarowania przestrzennego?

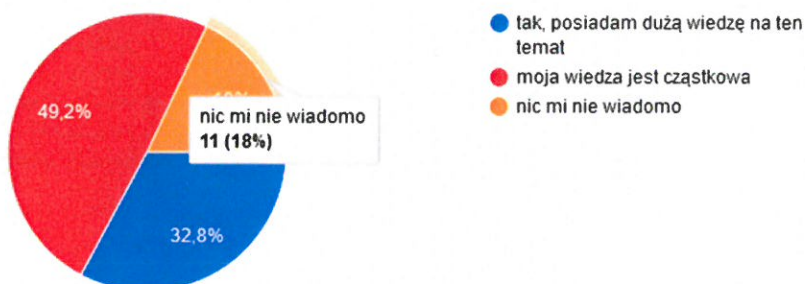
61 odpowiedzi





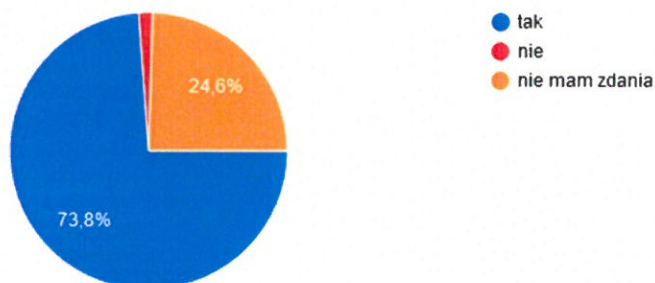
**7. Czy ma Pani / Pan wiedzę na temat działania Urzędu Miejskiego w Dąbrowie Białostockiej w zakresie planowania przestrzennego?**

61 odpowiedzi



**8. Czy chciałaby / chciałby Pani / Pan aby w przyszłości przeprowadzano konsultacje społeczne w stosunku do innych dokumentów planistycznych?**

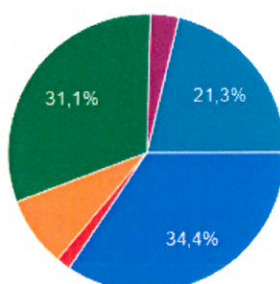
61 odpowiedzi





**9. Z której techniki konsultacji społecznych chciałaby / chciałby Pani / Pan skorzystać w przyszłości?**

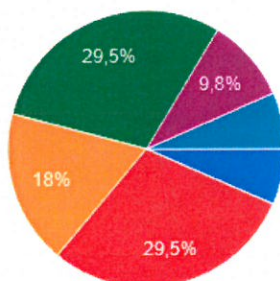
61 odpowiedzi



- spotkanie otwarte w formie debaty
- spacer badawczy
- punkt konsultacyjny
- ankieta online
- warsztat konsultacyjny
- nie mam zdania

**10. Jakie kwestie chciałaby / chciałby Pani / Pan rozwiązać za pomocą zmiany miejscowego planu zagospodarowania przestrzennego?**

61 odpowiedzi



- poprawa infrastruktury drogowej (przebudowa dróg)
- rozbudowa i budowa infrastruktury technicznej (rozbudowa sieci wodociągowej...)
- urządzenie części terenu pod rekreację
- urządzenie części terenu pod usługi (sklepy, restauracje, przedszkole, itp.)
- rozbudowa zasobów mieszkaniowych w mieście
- nie mam zdania



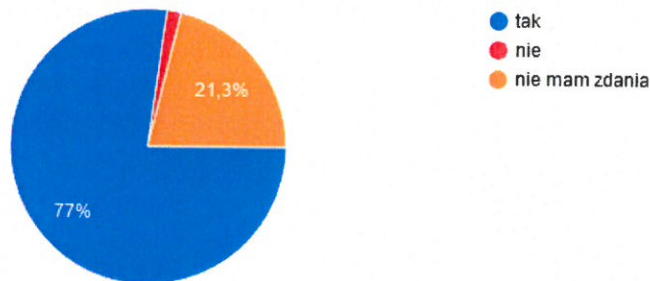
11. Czy jest Pani / Pan, za zwiększeniem terenu miasta pod inwestycje turystyczne? (można wybrać jedną odpowiedź)

61 odpowiedzi



12. Czy jest Pani / Pan, za zmianą funkcji użytków rolnych i nieużytków na zabudowę mieszkalną, rekreacyjną i usługową? (można wybrać jedną odpowiedź)

61 odpowiedzi



Z uzyskanych przez interesariuszy odpowiedzi wynika, iż w przeważającej większości o prowadzonych konsultacjach dowiedzieli się ze strony internetowej gminy (57,4 %) oraz od znajomych (41 %). Dość duża grupa osób uzyskała przedmiotową wiedzę z plakatów (14,8 %) oraz z punktu konsultacyjnego (8,2 %).

Związek ankietowanych osób z miastem Dąbrowa Białostocka w przeważającej większości (59 %) polega na byciu mieszkańcem lub właścicielem nieruchomości na terenie gminy. Spora liczba osób (14,8 %) spędza w mieście czas wolny a część badanych (9,8 %) jest związana z tym terenem z uwagi na miejsce pracy lub miejsce wykonywania działalności gospodarczej.

W odpowiedzi na pytanie o posiadanie nieruchomości na terenie miasta Dąbrowa

Białostocka objętego zmianą miejscowego planu zagospodarowania przestrzennego 82 % badanych odpowiedziało przecząco.

Kolejne pytanie dotyczyło zagadnienia - czego najbardziej brakuje zdaniem ankietowanych w mieście Dąbrowa Białostocka. Najwięcej odpowiedzi (72,1 %) udzielono w odniesieniu do zakładów pracy oraz usług komercyjnych (54,1 %) a także usług z zakresu kultury (36,1 %). Najmniej odpowiedzi (4,9 %) zaznaczono w odniesieniu do usług z zakresu edukacji.

Następnie zapytano ankietowanych o funkcje, jakie powinien pełnić obszar przy ul. Kunawina. Z uzyskanych odpowiedzi wynika, iż badani wskazali głównie na funkcję mieszkaniową – usługową (57,4 %) oraz produkcyjną (13,1 %). Najmniejszy procent głosów uzyskała odpowiedź dotycząca funkcji wyłącznie mieszkaniowej.

Kolejne pytanie dotyczyło planowanego przeznaczenia obszaru Placu Kościuszki. Większość badanych (44,3 %) wskazała na charakter mieszkaniowy - usługowy, spora część ankietowanych (39,3 %) na funkcję rekreacyjną. Najmniej głosów otrzymało wskazanie na zagospodarowanie terenu jako typowo mieszkaniowego.

W odpowiedzi na pytanie dotyczące posiadanej przez ankietowanych wiedzy na temat działania Urzędu Miejskiego w Dąbrowie Białostockiej w zakresie planowania przestrzennego, w większości (49,2 %) odpowiadano, iż wiedza ta jest cząstkowa, chociaż spora grupa badanych osób (32,8 %) zadeklarowała posiadanie dużej wiedzy na ten temat.

Ankietowanych zapytano również o stosunek do przeprowadzenia w przyszłości podobnych konsultacji społecznych. W tym przypadku zdecydowana liczba osób (73,8 %) odpowiedziała twierdząco, pozostali nie mieli zdania (24,6 %) lub odpowiedzieli przecząco.

Kolejne pytanie dotyczyło wyboru technik, z których ankietowani chcieliby skorzystać w przypadku udziału w przyszłych konsultacjach społecznych. Większość (34,4 %) wskazała na spotkanie w formie debaty, punkt konsultacyjny (31,7 %) oraz ankietę online (31,1 %). Najmniej odpowiedzi wskazano w odniesieniu do techniki spacer badawczy.

Kwestie, które badane osoby chciałyby rozwiązać za pomocą zmiany miejscowego planu zagospodarowania przestrzennego to w szczególności urządzenie części terenów pod usługi (29,5 %) oraz rozbudowę i przebudowę infrastruktury technicznej (29,5 %).

Odpowiadając na pytanie dotyczące możliwości zwiększenia terenu miasta pod inwestycje turystyczne większa część osób (77 %) odpowiedział twierdząco.

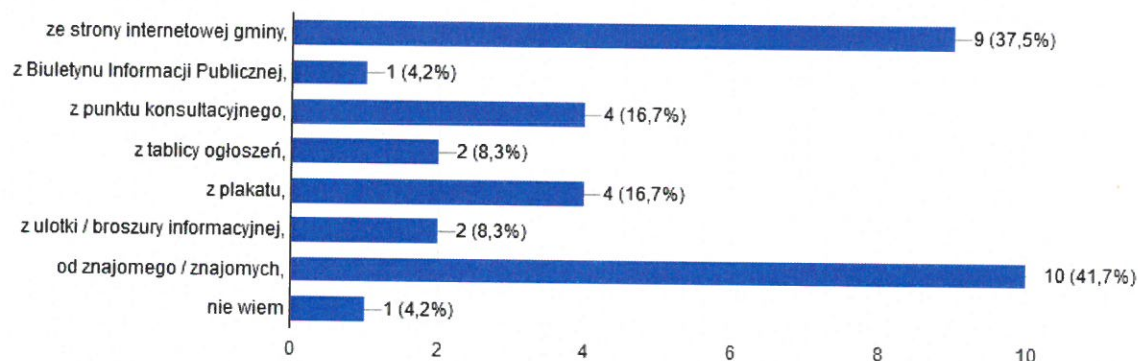
W przypadku pytania dotyczącego opinii na temat zmiany funkcji użytków rolnych na zabudowę mieszkalną, rekreacyjną i usługową ankietowani w zdecydowanej większości (77 %) odpowiedzieli twierdząco za możliwością dokonania takich zmian.



### III technika konsultacyjna – spacer badawczy

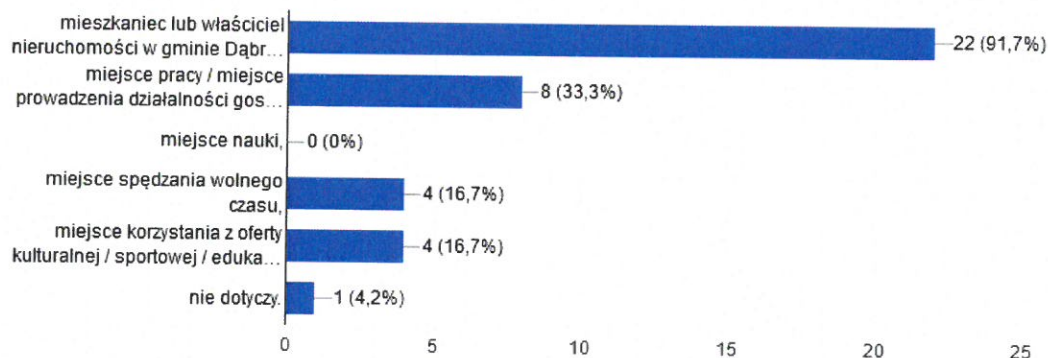
1. W jaki sposób dowiedział(a) się Pan / Pani o prowadzonych konsultacjach społecznych dot. zmiany miejscowego planu zagospodarowania przestrzennego miasta Dąbrowa Białostocka? (można zaznaczyć kilka odpowiedzi)

24 odpowiedzi



2. Jaki jest Pani / Pana związek z miastem Dąbrowa Białostocka?

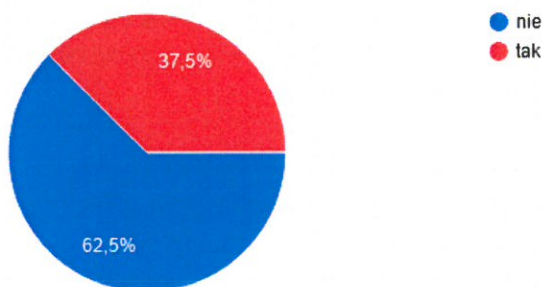
24 odpowiedzi





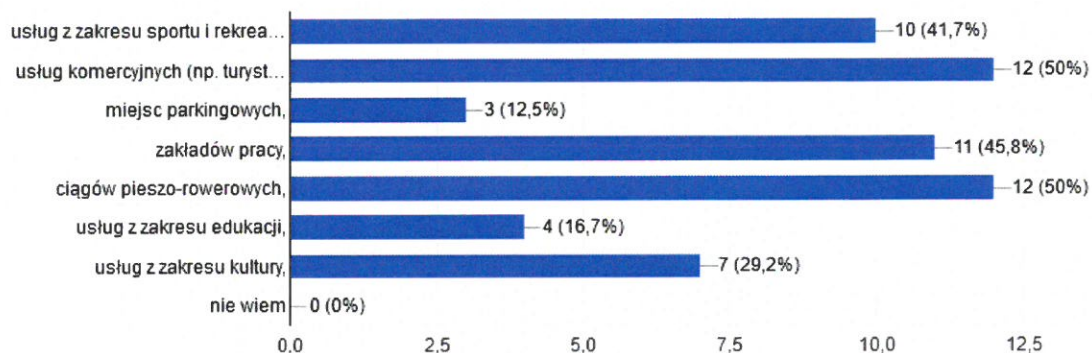
3. Czy posiada Pan / Pani nieruchomości na terenie miasta Dąbrowa Białostocka objętego zmianą miejscowego planu zagospodarowania przestrzennego?

24 odpowiedzi



4. Czego według Pani / Pana najbardziej brakuje w mieście Dąbrowa Białostocka? (proszę zaznaczyć maksymalnie trzy odpowiedzi)

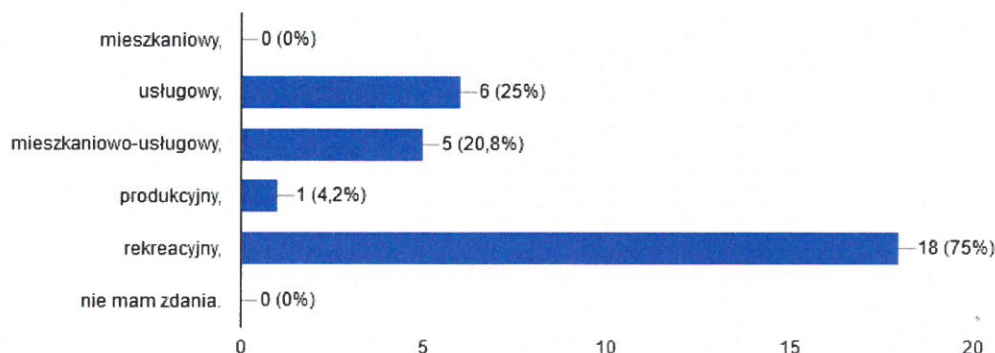
24 odpowiedzi





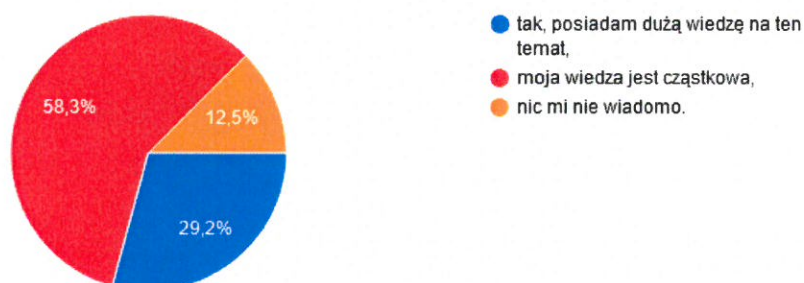
5. Jakie funkcje Pani/Pana zdaniem powinien pełnić obszar Placu Kościuszki objęty opracowaniem zmiany miejscowego planu zagospodarowania przestrzennego?

24 odpowiedzi



6. Czy ma Pani / Pan wiedzę na temat działania Urzędu Miejskiego w Dąbrowie Białostockiej w zakresie planowania przestrzennego?

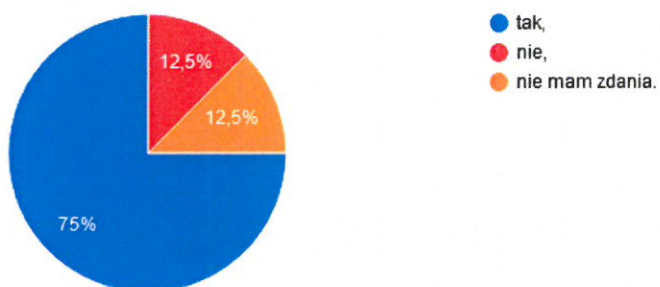
24 odpowiedzi





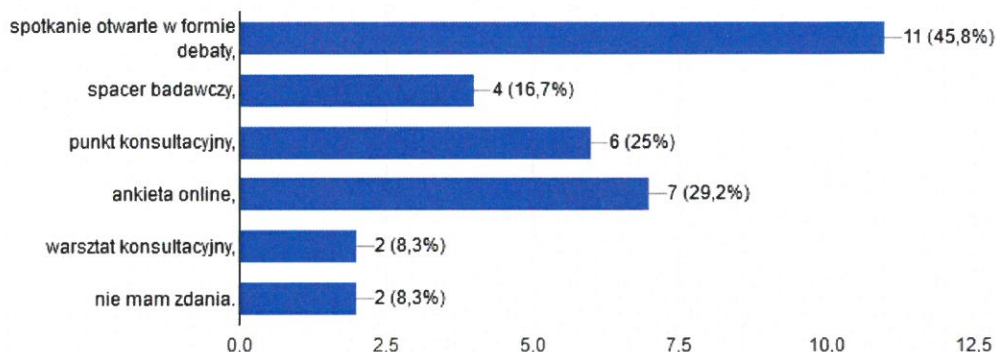
7. Czy chciałaby / chciałby Pani / Pan aby w przyszłości przeprowadzano konsultacje społeczne w stosunku do innych dokumentów planistycznych?

24 odpowiedzi



8. Z której techniki konsultacji społecznych chciałaby / chciałby Pani / Pan skorzystać w przyszłości?

24 odpowiedzi

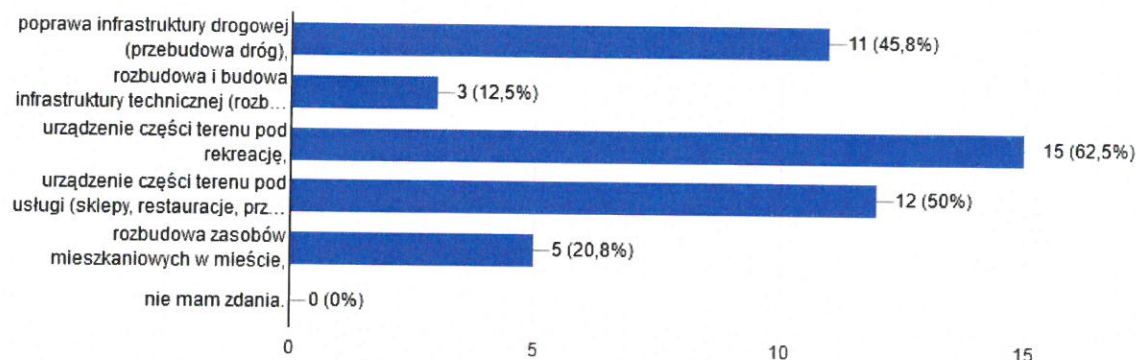




**9. Jakie kwestie chciałaby / chciałby Pani / Pan rozwiązać za pomocą zmiany miejscowego planu zagospodarowania przestrzennego?**

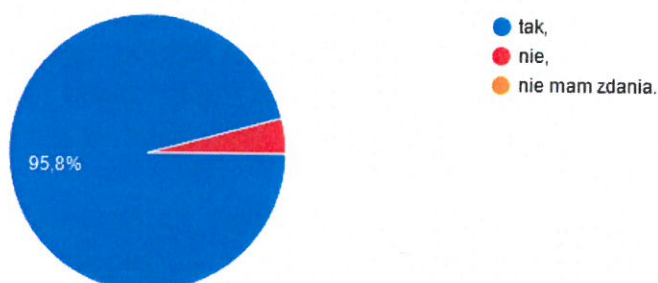


24 odpowiedzi



**10. Czy jest Pani / Pan, za zwiększeniem terenu miasta pod inwestycje turystyczne? (można wybrać jedną odpowiedź)**

24 odpowiedzi



Z uzyskanych przez interesariuszy odpowiedzi wynika, iż w przeważającej większości o prowadzonych konsultacjach dowiedzieli się od znajomych (41,7 %) oraz ze strony internetowej gminy (37,5 %). Dość duża grupa osób uzyskała przedmiotową wiedzę z plakatów (16,7 %) oraz z punktu konsultacyjnego (16,7 %).

Związek ankietowanych osób z miastem Dąbrowa Białostocka w przeważającej większości (91,7 %) polega na byciu mieszkańcem lub właścicielem nieruchomości na terenie gminy. Spora liczba osób (33,3 %) jest związana z tym terenem z uwagi na miejsce pracy lub miejsce wykonywania działalności gospodarczej.

W odpowiedzi na pytanie o posiadanie nieruchomości na terenie miasta Dąbrowa

Białostocka objętego zmianą miejscowego planu zagospodarowania przestrzennego 62,5 % badanych odpowiedziało przecząco.

Kolejne pytanie dotyczyło zagadnienia - czego najbardziej brakuje zdaniem ankietowanych w mieście Dąbrowa Białostocka. Najwięcej odpowiedzi (50 %) udzielono w odniesieniu do ciągów pieszo - rowerowych oraz usług komercyjnych (50 %) a także zakładów pracy (45,8 %) i usług z zakresu sportu i rekreacji (41,7 %). Najmniej odpowiedzi (12,5 %) zaznaczono w odniesieniu do miejsc parkingowych.

Kolejne pytanie dotyczyło planowanego przeznaczenia obszaru Placu Kościuszki. Większość badanych (75 %) wskazała na charakter rekreacyjny, spora część ankietowanych (25 %) na funkcję usługową oraz mieszkaniowo – usługową (20,8 %). W odpowiedzi na pytanie dotyczące posiadanej przez ankietowanych wiedzy na temat działania Urzędu Miejskiego w Dąbrowie Białostockiej w zakresie planowania przestrzennego, w większości (58,3 %) odpowiadano, iż wiedza ta jest cząstkowa, chociaż spora grupa badanych osób (29,2 %) zadeklarowała posiadanie dużej wiedzy na ten temat.

Ankietowanych zapytano również o stosunek do przeprowadzenia w przyszłości podobnych konsultacji społecznych. W tym przypadku zdecydowana liczba osób (75 %) odpowiedziała twierdząco, pozostali nie mieli zdania (12,5 %) lub odpowiedzieli przecząco.

Kolejne pytanie dotyczyło wyboru technik, z których ankietowani chcieliby skorzystać w przypadku udziału w przyszłych konsultacjach społecznych. Większość (45,8 %) wskazała na spotkanie w formie debaty, ankietę online (29,2 %) oraz punkt konsultacyjny (25 %). Najmniej odpowiedzi wskazano w odniesieniu do techniki warsztat konsultacyjny (8,3 %).

Kwestie, które badane osoby chciałyby rozwiązać za pomocą zmiany miejscowego planu zagospodarowania przestrzennego to w szczególności urządzenie części terenów pod rekreację (62,5 %), urządzenie części terenu pod usługi (50 %) oraz poprawę infrastruktury drogowej (45,8 %).

Odpowiadając na pytanie dotyczące możliwości zwiększenia terenu miasta pod inwestycje turystyczne większa część osób (95,8 %) odpowiedział twierdząco.

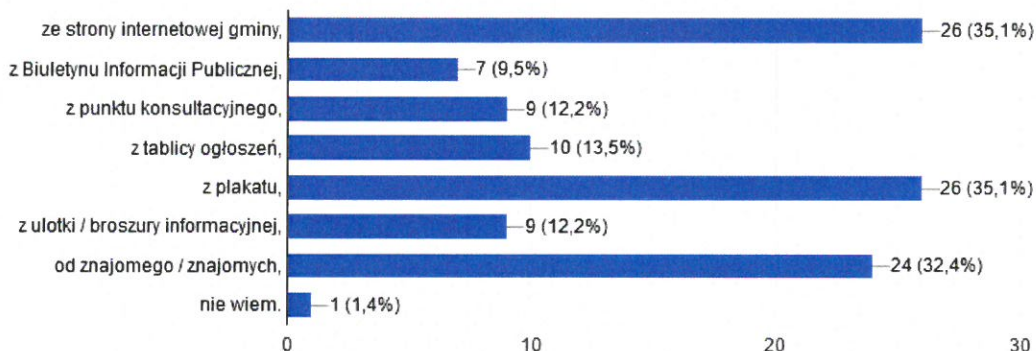
W przypadku pytania dotyczącego opinii na temat zmiany funkcji użytków rolnych na zabudowę mieszkalną, rekreacyjną i usługową ankietowani w zdecydowanej większości (83,3 %) odpowiedzieli twierdząco za możliwością dokonania takich zmian.



## IV technika konsultacyjna – debata publiczna

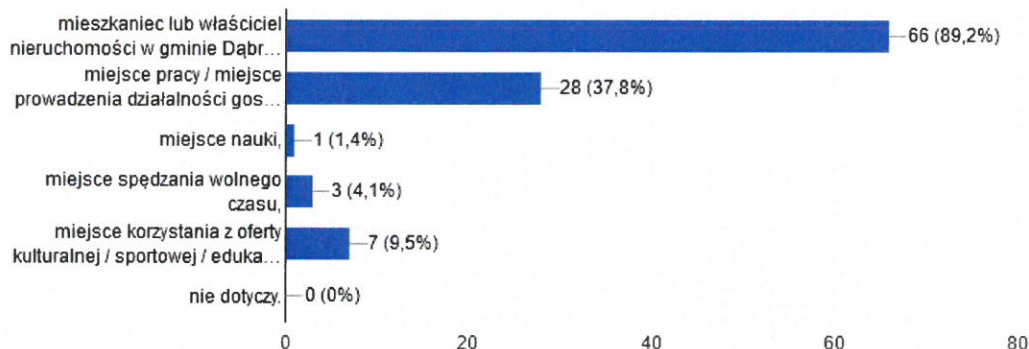
1. W jaki sposób dowiedział(a) się Pan / Pani o prowadzonych konsultacjach społecznych dot. zmiany miejscowego planu zagospodarowania przestrzennego miasta Dąbrowa Białostocka? (można zaznaczyć kilka odpowiedzi)

74 odpowiedzi



2. Jaki jest Pani / Pana związek z miastem Dąbrowa Białostocka?

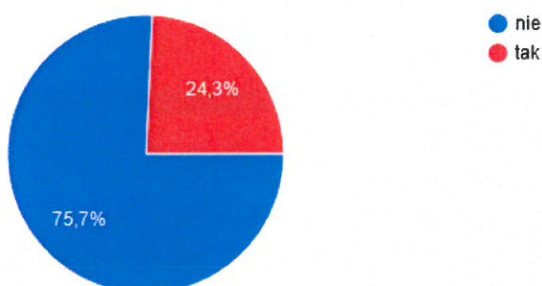
74 odpowiedzi





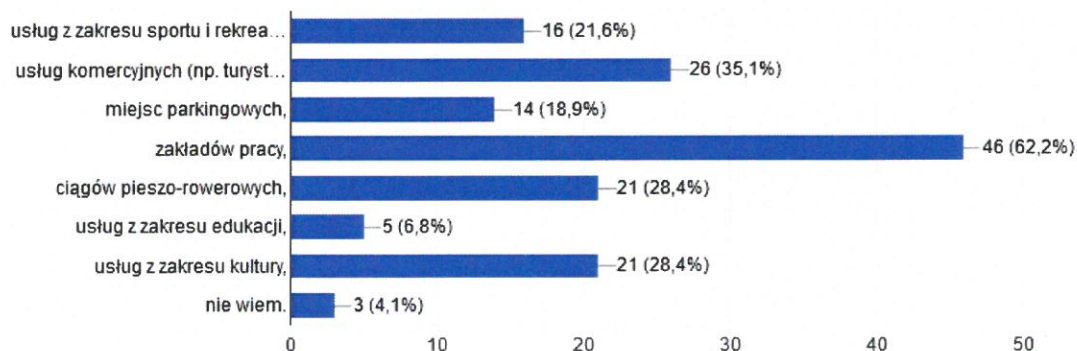
3. Czy posiada Pan / Pani nieruchomości na terenie miasta Dąbrowa Białostocka objętego zmianą miejscowego planu zagospodarowania przestrzennego?

74 odpowiedzi



4. Czego według Pani / Pana najbardziej brakuje w mieście Dąbrowa Białostocka? (proszę zaznaczyć maksymalnie trzy odpowiedzi)

74 odpowiedzi

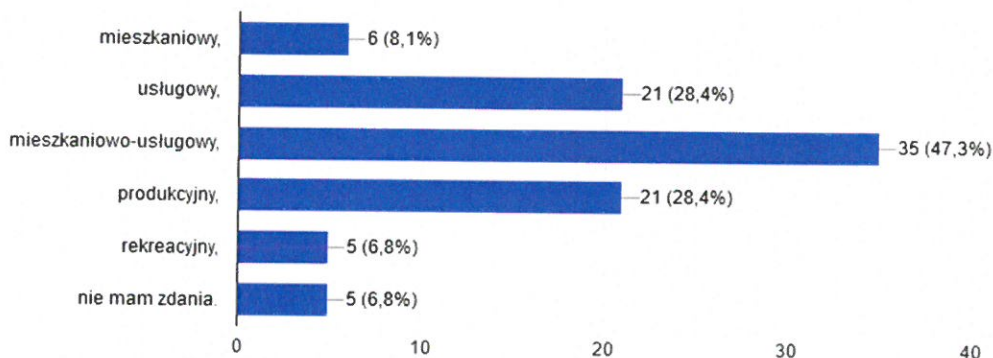






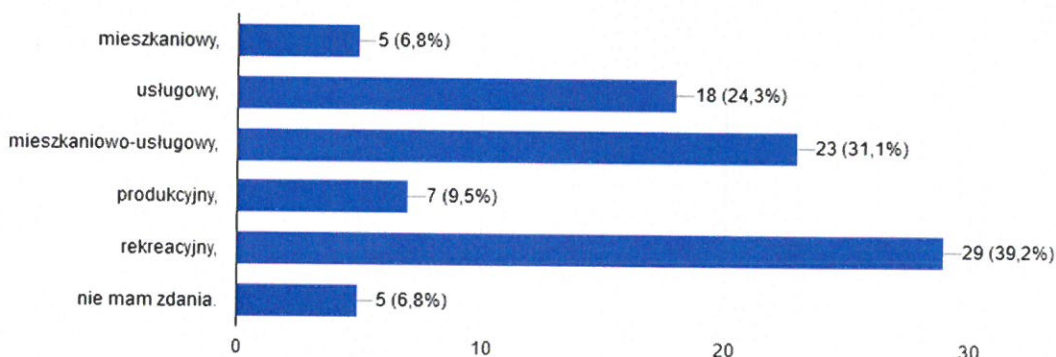
5. Jakiej funkcji Pani / Pana zdaniem powinien pełnić obszar ul. Kunawina objęty opracowaniem zmiany miejscowego planu zagospodarowania przestrzennego?

74 odpowiedzi



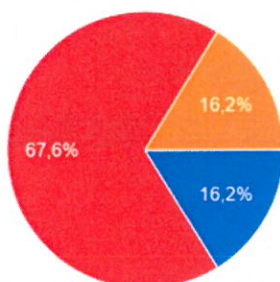
6. Jakiej funkcji Pani/Pana zdaniem powinien pełnić obszar Placu Kościuszki objęty opracowaniem zmiany miejscowego planu zagospodarowania przestrzennego?

74 odpowiedzi



7. Czy ma Pani / Pan wiedzę na temat działania Urzędu Miejskiego w Dąbrowie Białostockiej w zakresie planowania przestrzennego?

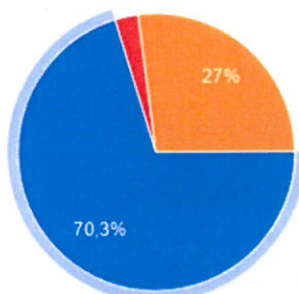
74 odpowiedzi



- tak, posiadam dużą wiedzę na ten temat,
- moja wiedza jest częściowa,
- nic mi nie wiadomo.

8. Czy chciałaby / chciałby Pani / Pan aby w przyszłości przeprowadzono konsultacje społeczne w stosunku do innych dokumentów planistycznych?

74 odpowiedzi



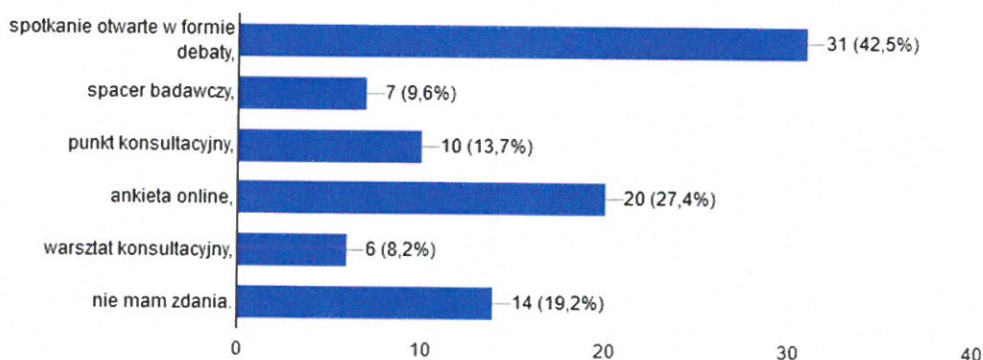
- tak,
- nie,
- nie mam zdania.





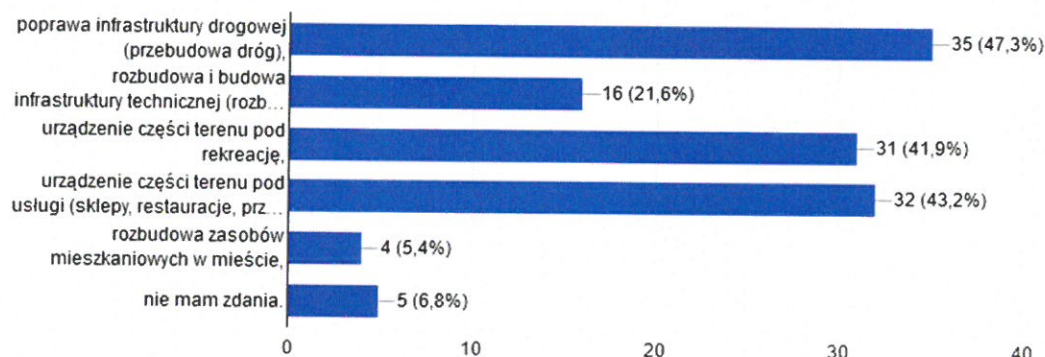
**9. Z której techniki konsultacji społecznych chciałaby / chciałby Pani / Pan skorzystać w przyszłości?**

74 odpowiedzi



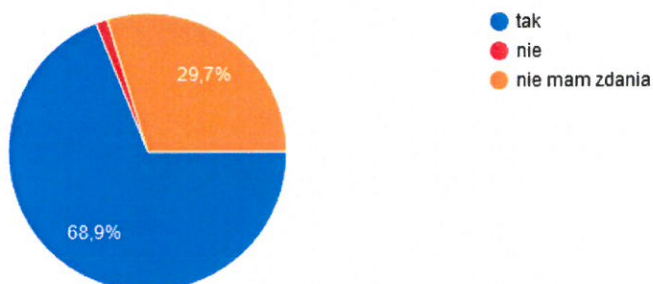
**10. Jakie kwestie chciałaby / chciałby Pani / Pan rozwiązać za pomocą zmiany miejscowego planu zagospodarowania przestrzennego?**

74 odpowiedzi



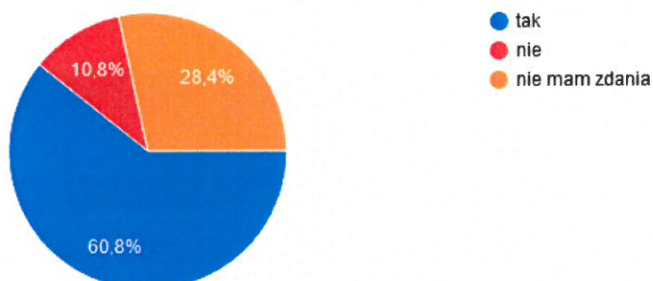
11. Czy jest Pani / Pan, za zwiększeniem terenu miasta pod inwestycje turystyczne? (można wybrać jedną odpowiedź)

74 odpowiedzi



12. Czy jest Pani / Pan, za zmianą funkcji użytków rolnych i nieużytków na zabudowę mieszkalną, rekreacyjną i usługową? (można wybrać jedną odpowiedź)

74 odpowiedzi



Z uzyskanych przez interesariuszy odpowiedzi wynika, iż w przeważającej większości o prowadzonych konsultacjach dowiedzieli się ze strony internetowej gminy (35,1 %) oraz z plakatu (35,1 %). Dość duża grupa osób uzyskała przedmiotową wiedzę od znajomych (32,4 %).

Związek ankietowanych osób z miastem Dąbrowa Białostocka w przeważającej większości (89,2 %) polega na byciu mieszkańcem lub właścicielem nieruchomości na terenie gminy. Spora liczba osób (37,8 %) jest związana z tym terenem z uwagi na miejsce pracy lub miejsce wykonywania działalności gospodarczej.

W odpowiedzi na pytanie o posiadanie nieruchomości na terenie miasta Dąbrowa Białostocka objętego zmianą miejscowego planu zagospodarowania przestrzennego



75,7 % badanych odpowiedziało przecząco.

Kolejne pytanie dotyczyło zagadnienia - czego najbardziej brakuje zdaniem ankietowanych w mieście Dąbrowa Białostocka. Najwięcej odpowiedzi (62,2 %) udzielono w odniesieniu do zakładów pracy oraz usług komercyjnych (35,1 %) a także ciągów pieszo - rowerowych (28,4 %) i usług z zakresu kultury (28,4 %). Najmniej odpowiedzi (6,8 %) zaznaczono w odniesieniu do usług z zakresu edukacji.

Następnie zapytano ankietowanych o funkcje, jakie powinien pełnić obszar przy ul. Kunawina. Z uzyskanych odpowiedzi wynika, iż badani wskazali głównie na funkcję mieszkaniowo – usługową (47,3 %) oraz produkcyjną (28,4 %) i usługową (28,4 %). Najmniejszy procent głosów uzyskała odpowiedź dotycząca funkcji rekreacyjnej (6,8 %).

Kolejne pytanie dotyczyło planowanego przeznaczenia obszaru Placu Kościuszki. Największa część badanych (39,2 %) wskazała na charakter rekreacyjny, spora część ankietowanych (31,1 %) na funkcję mieszkaniowo – usługową. Najmniej głosów (6,8 %) otrzymało wskazanie na zagospodarowanie terenu jako typowo mieszkaniowego. W odpowiedzi na pytanie dotyczące posiadanej przez ankietowanych wiedzy na temat działania Urzędu Miejskiego w Dąbrowie Białostockiej w zakresie planowania przestrzennego, w większości (67,6 %) odpowiedziano, iż wiedza ta jest cząstkowa. Ankietowanych zapytano również o stosunek do przeprowadzenia w przyszłości podobnych konsultacji społecznych. W tym przypadku zdecydowana liczba osób (70,3 %) odpowiedziała twierdząco, pozostali nie mieli zdania (27 %) lub odpowiedzieli przecząco.

Kolejne pytanie dotyczyło wyboru technik, z których ankietowani chcieliby skorzystać w przypadku udziału w przyszłych konsultacjach społecznych. Większość (42,5 %) wskazała na spotkanie w formie debaty, ankietę online (27,4 %) oraz punkt konsultacyjny (13,7 %). Najmniej odpowiedzi (8,2 %) wskazano w odniesieniu do techniki warsztat konsultacyjny.

Kwestie, które badane osoby chciałyby rozwiązać za pomocą zmiany miejscowego planu zagospodarowania przestrzennego to w szczególności urządzenie części terenów pod rekreację (41,9 %), poprawa stanu infrastruktury drogowej (47,3 %), urządzenie części terenów pod usługi (43,2 %) oraz rozbudowę i przebudowę infrastruktury technicznej (21,6 %).

Odpowiadając na pytanie dotyczące możliwości zwiększenia terenu miasta pod inwestycje turystyczne większa część osób (68,9 %) odpowiedział twierdząco.

W przypadku pytania dotyczącego opinii na temat zmiany funkcji użytków rolnych na zabudowę mieszkalną, rekreacyjną i usługową ankietowani w zdecydowanej większości (60,8 %) odpowiedzieli twierdząco za możliwością dokonania takich zmian.

## 6. Informacja o dalszym postępowaniu dotyczącym konsultowanego dokumentu zgodnie z procedurą planistyczną

1. Protokoły z realizacji poszczególnych technik konsultacyjnych zostały sporządzone po ich zakończeniu oraz udostępnione w Biuletynie Informacji Publicznej, na stronie internetowej gminy [www.dabrowa-bial.pl](http://www.dabrowa-bial.pl) w zakładce „Konsultacje społeczne”, zamieszczone na tablicy ogłoszeń w budynku Urzędu Miejskiego w Dąbrowie Białostockiej. Wskazane powyżej kanały informacyjne gwarantują zapoznanie się z wynikami poszczególnych technik osobom biorącym udział w konsultacjach społecznych oraz pozostałym zainteresowanym.

Raport z przeprowadzonych konsultacji zostanie przekazany uczestnikom oraz opinii publicznej również w sposób opisany powyżej

2. Przeprowadzone konsultacje mogą mieć znaczący wpływ na kształt dokumentu planistycznego. W trakcie ich trwania opinię o planowanych zmianach wyraziła znaczna liczba osób, co obliguje autorów zmiany planu do wzięcia pod uwagę głosów opinii publicznej.

3. Opis dalszych etapów zgodnie z procedurą planistyczną

Po podjęciu uchwały w sprawie przystąpienia do zmiany miejscowego planu zagospodarowania przestrzennego Burmistrz podejmuje kolejno działania:

1. ogłasza w prasie miejscowej oraz przez obwieszczenie, a także w sposób zwyczajowo przyjęty o podjęciu uchwały o przystąpieniu do zmiany planu, określając formę, miejsce i termin składania wniosków do planu, nie krótszy niż 21 dni od dnia ogłoszenia;
2. zawiadamia, na piśmie, o podjęciu uchwały o przystąpieniu do zmiany planu instytucje i organy właściwe do uzgadniania i opiniowania planu;



3. rozpatruje wnioski, o których mowa w pkt 1, w terminie nie dłuższym niż 21 dni od dnia upływu terminu ich składania;
4. sporządza projekt planu miejscowego wraz z prognozą oddziaływania na środowisko, uwzględniając ustalenia studium uwarunkowań i kierunków zagospodarowania przestrzennego gminy;
5. sporządza prognozę skutków finansowych uchwalenia planu miejscowego, z uwzględnieniem art. 36 ustawy;
6. uzyskuje opinie o projekcie planu od gminnej lub innej właściwej, w rozumieniu art. 8 ustawy, komisji urbanistyczno-architektonicznej.

Po uzyskaniu pozytywnej opinii komisji, projekt dokumentu zostanie przekazany do uzgodnień i opiniowania. Następnie przedłożony zostanie do uzgodnienia z organami wymienionymi w ustawie z dn. 27 marca 2003 r. o planowaniu i zagospodarowaniu przestrzennym (t.j. Dz. U. z 2020 r., poz. 293) Po uzyskaniu wszystkich uzgodnień i opinii wyłożony zostanie do wglądu publicznego na okres 21 dni z ogłoszeniem tego faktu na 7 dni przed datą wyłożenia i wyznaczeniem w ogłoszeniu daty dyskusji publicznej nad przyjętymi w projekcie planu rozwiązaniami.

## 7. Podsumowanie

Przeprowadzone konsultacje społeczne odbywały się w trudnych warunkach epidemiologicznych na terenie gminy, ale udało się pozyskać ważne dla projektu miejscowego planu spostrzeżenia mieszkańców oraz poznać opinie mieszkańców na temat rozwiązań planistycznych za pomocą ankiet konsultacyjnych, zbieranych w formie elektronicznej i papierowej. Z zebranych w trakcie trwania konsultacji opinii uczestników (w tym ankiet ewaluacyjnych) wynika, że:

- **I Technika Konsultacyjna – Punkt Konsultacyjny**

Spośród 82 uczestników niemal wszyscy ocenili, że czas spotkania był zdecydowanie odpowiedni (85%) i raczej odpowiedni (10%). Jeszcze wyżej



uczestnicy ocenili zrozumiałość przygotowanych materiałów (90% zdecydowanie tak, 8,8% raczej tak). 93,8% zainteresowanych odwiedzających punkt konsultacyjny uznało, że miejsce spotkania spełniło ich oczekiwania i było wygodne, natomiast 5% ankietowanych zaznaczyło w tej kategorii „raczej tak”. Podobnie ankietowani ocenili, że spotkanie było dobrze przygotowane (93,8% zdecydowanie tak, 3,8% raczej tak). Praktycznie wszyscy odwiedzający punkt konsultacyjny ocenili, że sposób zaprezentowania problemu i informacji był zrozumiały (87,5% zdecydowanie tak, 11,3% raczej tak). Biorący udział w tej technice konsultacyjnej w większości wskazali, że zapewniono im swobodną możliwość przekazania swoich opinii i uwag (91,3% zdecydowanie tak, 7,5% raczej tak). Niemal wszyscy uczestnicy konsultacji w punkcie konsultacyjnym wyrazili duże zadowolenie z uczestnictwa w spotkaniu konsultacyjnym (92,5% zdecydowanie tak, 5% raczej tak). Większość uczestników polecałaby również udział w takiej formie konsultacji innym osobom (95% zdecydowanie tak, 3,8% raczej tak).

- **II Technika konsultacyjna – Konsultacje elektroniczne – E-KONSULTACJE**

W technice wzięło udział 61 osób. Z uzyskanych opinii uczestników całego procesu konsultacji wynika, że e-ankieta pozwoliła na udział w procesie konsultacji osobom, które nie mogły w danym terminie wziąć udziału w innych technikach konsultacyjnych. Jako prosta i szybka forma wyrażenia opinii e-ankieta w dużym stopniu wpłynęła na ilość uczestników konsultacji, którzy bez wychodzenia z domu i bez specjalnych przygotowań, mogli przekazać swoje uwagi w temacie zmiany planu miejscowego.

- **III Technika konsultacyjna - Spacer badawczy**

Spośród 24 uczestników większość oceniła, że czas spotkania był zdecydowanie odpowiedni (54,2%) i raczej odpowiedni (29,2%). Jeszcze wyżej



uczestnicy ocenili zrozumiałość przygotowanych materiałów (62,5% zdecydowanie tak, 29,2% raczej tak). 75% uczestników spaceru badawczego uznało, że miejsce spotkania spełniło ich oczekiwania i było wygodne, natomiast 20,8% uczestników zagłosowało w tej kategorii na „raczej tak”. Praktycznie wszyscy uczestnicy spaceru badawczego ocenili, że spotkanie było dobrze przygotowane, a sposób zaprezentowania problemu i informacji był zrozumiały (66,7% zdecydowanie tak, 25% raczej tak). Biorący udział w tej technice konsultacyjnej w większości wskazali, że zapewniono im swobodną możliwość przekazania swoich opinii i uwag (66,7% zdecydowanie tak, 25% raczej tak). Niemal wszyscy uczestnicy spaceru badawczego wyrazili znaczne zadowolenie z uczestnictwa w spacerze badawczym (83,3% zdecydowanie tak, 12,5% raczej tak). Większość uczestników polecałaby również udział w takim spotkaniu innym osobom (79,2% zdecydowanie tak, 16,7% raczej tak).

- **IV Technika konsultacyjna – Debata publiczna**

Spośród 74 uczestników niemal wszyscy ocenili, że czas spotkania był zdecydowanie odpowiedni (78,1%) i raczej odpowiedni (17,8%). Równie pozytywnie uczestnicy ocenili zrozumiałość przygotowanych materiałów (77% zdecydowanie tak, 21,6% raczej tak). 83,8% biorących udział w debacie publicznej uznało, że miejsce spotkania spełniło ich oczekiwania i było wygodne, natomiast 13,5% ankietowanych zaznaczyło w tej kategorii „raczej tak”. Podobnie ankietowani ocenili, że debata publiczna była dobrze przygotowana (82,4% zdecydowanie tak, 16,2% raczej tak). Wszyscy uczestnicy debaty publicznej ocenili, że sposób zaprezentowania problemu i informacji był zrozumiały (86,3% zdecydowanie tak, 13,7% raczej tak). Biorący udział w tej technice konsultacyjnej w większości wskazali, że zapewniono im swobodną możliwość przekazania swoich opinii i uwag (85,1% zdecydowanie tak, 12,2% raczej tak). Wszyscy uczestnicy debaty wyrazili duże zadowolenie z uczestnictwa w spotkaniu konsultacyjnym (85,1% zdecydowanie tak, 14,9%

raczej tak). Jednocześnie wszyscy uczestnicy poleciliby udział w takiej formie konsultacji innym osobom (90,5% zdecydowanie tak, 9,5% raczej tak).

Uzyskane wyniki ankiet ewaluacyjnych jednoznacznie dowodzą, że wybrane techniki pozwoliły mieszkańcom na aktywne uczestnictwo w procesie konsultacji społecznych i kształtowaniu wspólnego otoczenia. Ankietowani wysoko ocenili przygotowane materiały, zarówno pod względem treści jak i formy, co było możliwe dzięki zakupowi urządzeń i materiałów biurowych. Uczestnicy wysoko ocenili również wartość merytoryczną przygotowanych materiałów i przeprowadzonych spotkań, co było bezpośrednio związane z udziałem eksperta na poszczególnych etapach konsultacji. Spotkania konsultacyjne, szczególnie mobilny punkt konsultacyjny, cieszyły się dużym zainteresowaniem mieszkańców. Dodatkowo promocja konsultacji za pomocą zakupionych gadżetów promocyjnych i zorganizowanie poczęstunku dla uczestników w znaczny sposób wpłynęły na ilość uczestników.

Zarówno pozytywne wyniki uzyskane z ankiet ewaluacyjnych jak i liczna frekwencja w procesie konsultacji potwierdzają, że wybrane techniki konsultacyjne przyczyniły się do osiągnięcia celów wymienionych w punkcie drugim niniejszego raportu. Oznacza to, że dobór technik konsultacyjnych był optymalny dla osiągnięcia zakładanych celów konsultacji, a konsultacje spowodowały wzrost poziomu zrozumienia zaproponowanych zmian planistycznych, umożliwili przekazanie informacji dotyczących realizacji polityki przestrzennej w gminie w sposób obiektywny i profesjonalny. Przeprowadzone konsultacje społeczne przyczynią się do poprawy jakości sporządzanego dokumentu planistycznego, który ma zostać przyjęty przez Radę Gminy, a także zwiększyły umiejętności pracowników gminy w zakresie włączania społeczności lokalnych w procesy planistyczne.

W opinii Grantobiorcy przeprowadzone konsultacje społeczne zakończyły się sukcesem, tj. przyniosły spodziewany efekt w postaci uzyskania opinii ankietowanych osób na temat planowanych zmian miejscowego planu zagospodarowania



przestrzennego oraz osiągnięcia zaplanowanych wskaźników realizacji IPK. Pozyskany grant umożliwił gminie przeprowadzenie konsultacji społecznych dotyczących opracowania zmiany projektu planu miejscowego w skuteczny sposób.

Nabyte w czasie realizacji grantu doświadczenie oraz wyposażenie zostanie wykorzystane w dalszych konsultacjach planistycznych. Biorąc pod uwagę zainteresowanie społeczności oraz zaangażowanie mieszkańców w konsultacje społeczne, dobre opinie o zastosowanych metodach konsultacji, wybrane techniki konsultacyjne wydają się być odpowiednimi narzędziami do realizacji przez Gminę Dąbrowa Białostocka kolejnych procesów konsultacyjnych.

Po konsultacjach społecznych oraz opierając się na opiniach uczestników konsultacji można stwierdzić, że cele postawione w projekcie „Konsultacje społeczne metodą na podniesienie jakości w obszarze planowania i zagospodarowania przestrzennego” zostały zrealizowane.

Niniejszy raport podlega:

- 1) podaniu do publicznej wiadomości na stronie [www.dabrowa-bial.pl](http://www.dabrowa-bial.pl),
- 2) przekazaniu do gminnej komisji urbanistyczno-architektonicznej,
- 3) przekazaniu do Grantodawcy.

Dąbrowa Białostocka, 20 sierpnia 2021 r.



/podpis Koordynatora zespołu zadaniowego/

Zatwierdzam

**BURMISTRZ**

20.08.2021 r.



**mgr Artur Gajlewicz**

/data i podpis Burmistrza lub osoby upoważnionej/

